

配布・回収結果

配布・回収結果

西宮市地域コミュニティ 町別エリア一覧と回収結果

コミュニティ	所 属	発送数 A	有効回収数 B	有効回収率 B/A(%)	
1 香櫨園	大浜町・川東町・川添町・川西町・中浜町・堀切町・屋敷町・松下町・弓場町・上葎原町・中葎原町・下葎原町	90	59	65.6	
2 浜脇	田中町・社家町・馬場町・浜町・宮西町・市庭町・荒戎町・建石町・前浜町・西波止町・泉町・宮前町・浜脇町・鞍掛町・産所町・今在家町・戸田町・和上町・六湛寺町・神楽町・本町・久保町・西宮浜1～4丁目	208	118	56.7	
3 用海	東町1、2丁目・浜松原町・朝風町・東浜町・石在町・染殿町・池田町・松原町・与古道町・用海町	88	52	59.1	
4 津門	津門稲荷町・津門仁辺町・津門宝津町・津門大箇町・津門綾羽町・津門呉羽町・津門西口町・津門大塚町・津門飯田町・今津曙町・今津山中町	107	59	55.1	
5 春風	上甲子園1～5丁目・今津野田町・今津上野町・甲子園春風町・甲子園浦風町・甲子園浜田町・甲子園六石町・甲子園砂田町・甲子園三保町	110	69	62.7	
6 今津	今津水波町・今津二葉町・今津社前町・今津大東町・今津出在家町・今津巽町・今津久寿川町・津門川町・津門住江町・今津西浜町・今津港町・今津真砂町・甲子園高潮町・甲子園洲鳥町・甲子園綱引町	113	70	61.9	
7 夙川	羽衣町・霞町・大谷町・御茶家所町・郷免町・松園町・相生町・殿山町・雲井町・高塚町・木津山町(1～8番)・深谷町(1、2番)	80	54	67.5	
8 越木岩	南越木岩町・老松町・西平町・松風町・石剱町・樋之池町・豊楽町・桜町・松生町・久出ヶ谷町・菊谷町・松ヶ丘町・角石町・毘沙門町・美作町・甕岩町・木山町(9～11番)・深谷町(3～12番)	141	82	58.2	
9 苦楽園	苦楽園一番町～六番町・北山町・柏堂町・柏堂西町・剣谷町・湯元町・鷲林寺字剣谷・越水字社家郷山・鷲林寺町・鷲林寺1、2丁目・鷲林寺南町	56	33	58.9	
10 安井	安井町・千歳町・寿町・平松町・常磐町・分銅町・末広町・江上町・城ヶ掘町・櫛塚町・中前田町・中須佐町(1～8番)	84	56	66.7	
11 大社	清水町・西田町・満池谷町・城山・桜谷町・南郷町・大井手町・若松町・越水町・神垣町・室川町・柳本町・大社町(1、2、7～10、13番)	98	56	57.1	
12 神原	結善町・名次町・北名次町・獅子ヶ口町・神原(1～13番)・大社町(3～6、11、12番)・奥畑(1～7番)・神園町(1、2番)	63	37	58.7	
13 甲陽園	甲陽園山王町・甲陽園本庄町・甲陽園日之出町・甲陽園若江町・甲陽園西山町・甲陽園目神山町・甲山町・六軒町・五月ヶ丘町・新甲陽町・甲陽園東山町・神原(14、15番)・奥畑(8番)・神園町(3～16番)・上ヶ原山田町(4番143号)(パラツィーナセシリア分のみ)	117	81	69.2	
14 芦原	神明町・神祇官町・芦原町・西福町・中殿町・森下町・津田町・中須佐町(9番)	42	20	47.6	
15 平木	南昭和町・両度町・平木町・青木町・高松町(1～5、7番... 阪急今津線以西)	55	31	56.4	
16 広田	愛宕山・高座町・北昭和町・丸橋町・能登町・大畑町・河原町・広田町・中屋町・岡田山(1～3番)	116	70	60.3	
17 上ヶ原	上ヶ原一番町～十番町・上甲東園1～3丁目・5丁目・仁川町3～6丁目・仁川五ヶ山町・仁川百合野町・一ヶ谷町・上ヶ原山手町・上ヶ原山田町(パラツィーナセシリア分除く)・岡田山(4、7番)・門戸西町(1、10番)	154	88	57.1	
甲東	18 甲東1	門戸荘・松籟荘・神呪町・神呪字中谷・甲東園3丁目・上大市1、2丁目・門戸東町・門戸岡田町・下大市東町・下大市西町・上甲東園4丁目・門戸西町(2～9番)・岡田山(5、6番)	114	70	61.4
	19 甲東2	段上町1～8番町・上大市3～5丁目・仁川町1、2丁目・一里山町・田近野町・樋ノ口1、2丁目・大島町・若山町・門前町・甲東園1、2丁目	193	109	56.5

20	北口	甲風園1～3丁目・高木東町・高木西町・北口町・長田町・伏原町・薬師町・林田町・野間町・荒木町・大森町・堤町・上之町・日野町・高松町(6、8～22番... 阪急今津線以東)	167	95	56.9
21	瓦木	大屋町・中島町・田代町・高畑町・深津町・天道町・瓦林町・熊野町・二見町・甲子園口北町・松山町・松並町	174	103	59.2
22	甲子園口	甲子園口1～6丁目・戸崎町	92	55	59.8
鳴尾	23 鳴尾1	小曾根町1～4丁目・小松東町1～3丁目・小松北町1、2丁目・小松西町1、2丁目・小松町1、2丁目・小松南1～3丁目・甲子園一番町～六番町・里中町1～3丁目・上鳴尾町・若草町1、2丁目・学文殿町1、2丁目・花園町	225	133	59.1
	24 鳴尾2	武庫川町・池開町・鳴尾町1～5丁目・甲子園七番町～九番町・甲子園町・南甲子園1～3丁目・浜甲子園1～4丁目・古川町・枝川町・上田西町・笠屋町・東鳴尾町1、2丁目・上田東町・上田中町・甲子園浜1～3丁目	335	184	54.9
	25 鳴尾3	高須町1、2丁目・鳴尾浜1～3丁目	156	87	55.8
26	名塩	名塩南台1～4丁目・名塩山荘・名塩ガーデン・名塩平成台・名塩茶園場・名塩新町・名塩1～3丁目・名塩木之元・名塩東久保・名塩美山・名塩赤坂・塩瀬町名塩・東山台1～5丁目・国見台1～6丁目・清瀬台・名塩さくら台1～4丁目	132	80	60.6
27	生瀬	塩瀬町生瀬・生瀬町1、2丁目・生瀬東町・青葉台1、2丁目・宝生ヶ丘1、2丁目・生瀬高台・花の峯・生瀬武庫川町	66	36	54.5
28	山口	山口町上山口・山口町上山口1～4丁目・山口町金仙寺・山口町下山口・山口町下山口1～5丁目・山口町中野・山口町香花園・山口町名来・山口町名来1、2丁目・山口町阪神流通センター1～3丁目・山口町船坂・北六甲台1～5丁目・すみれ台1～3丁目	124	71	57.3

注1：西宮コミュニティ協会「地域コミュニティ町別エリア一覧」より引用した。

注2：甲東・鳴尾については、各コミュニティ別の調査標本数

注3：回答者のうち、コミュニティ不明は36人。

	発送数 A	有効回収数 B	有効回収率 B/A(%)
総数	3,500	2,087	59.6
20～29歳	434	169	38.9
30～39歳	645	342	53.0
40～49歳	744	421	56.6
50～59歳	516	337	65.3
60～69歳	549	389	70.9
70歳以上	612	429	70.1

年齢不明7件

男性	発送数 A	有効回収数 B	有効回収率 B/A(%)
総数	1,623	788	48.6
20～29歳	222	74	33.3
30～39歳	301	120	39.9
40～49歳	378	164	43.4
50～59歳	247	137	55.5
60～69歳	249	140	56.2
70歳以上	226	153	67.7

女性	発送数 A	有効回収数 B	有効回収率 B/A(%)
総数	1,877	1,245	66.3
20～29歳	212	90	42.5
30～39歳	344	217	63.1
40～49歳	366	249	68.0
50～59歳	269	191	71.0
60～69歳	300	237	79.0
70歳以上	386	261	67.6

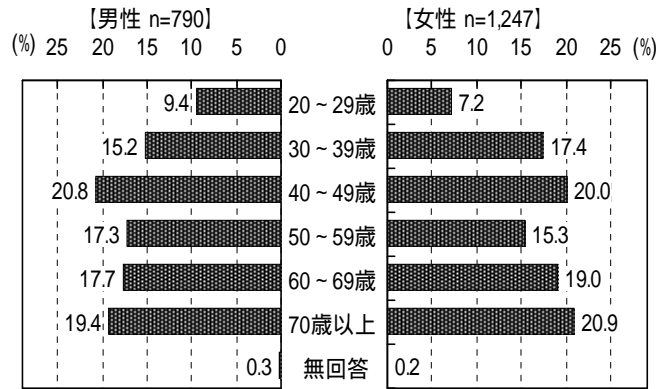
男性年齢不明2件、女性年齢不明2件、性別不明57件

回答者の属性

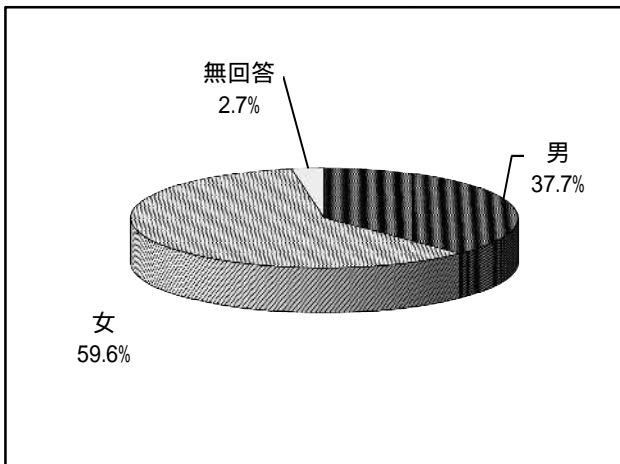
コミュニティ別 (n=2,094)

コミュニティ	比率	コミュニティ	比率	コミュニティ	比率
香櫨園	2.8%	大社	2.7%	瓦木	4.9%
浜脇	5.6%	神原	1.8%	甲子園口	2.6%
用海	2.5%	甲陽園	3.9%	鳴尾1	6.4%
津門	2.8%	芦原	1.0%	鳴尾2	8.8%
春風	3.3%	平木	1.5%	鳴尾3	4.2%
今津	3.3%	広田	3.3%	名塩	3.8%
夙川	2.6%	上ヶ原	4.2%	生瀬	1.7%
越木岩	3.9%	甲東1	3.3%	山口	3.4%
苦楽園	1.6%	甲東2	5.2%	無回答	1.7%
安井	2.7%	北口	4.5%	合計	100.0

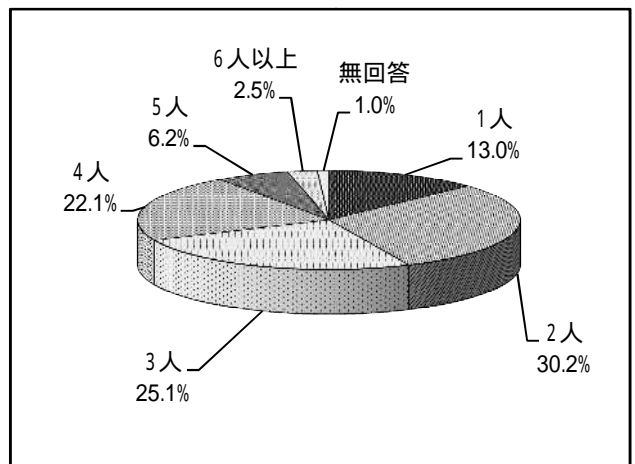
年齢 (n=2,094)



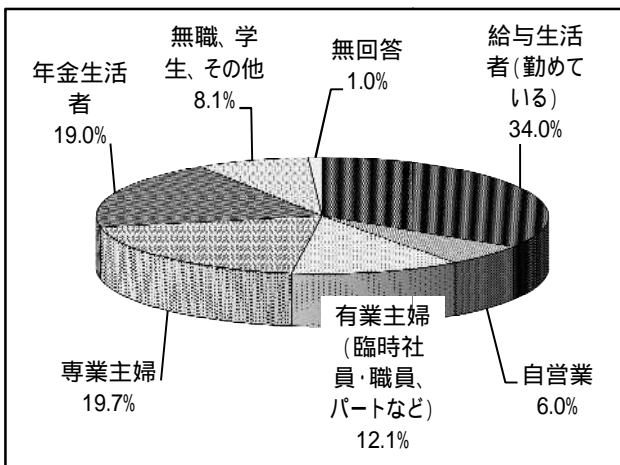
性別 (n=2,094)



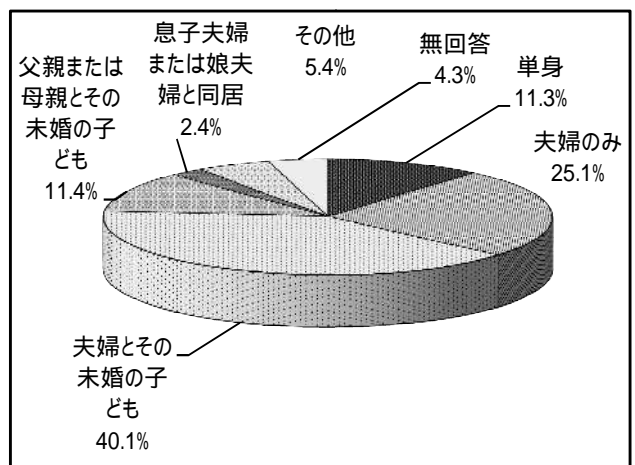
同居家族の人数 (n=2,094)



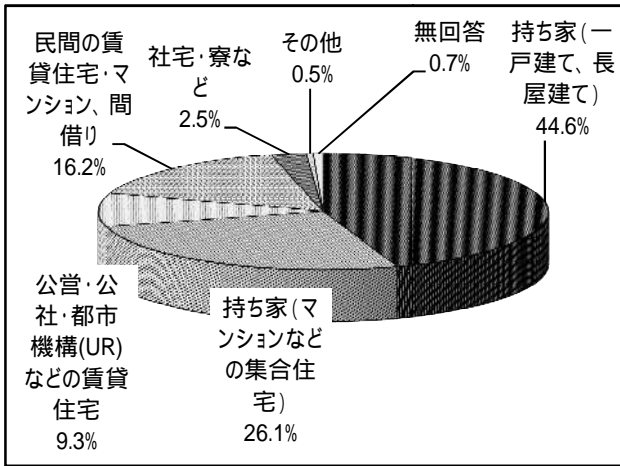
職業 (n=2,094)



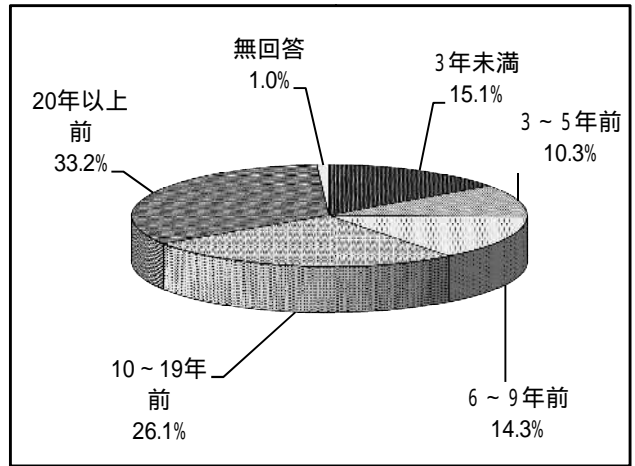
同居家族の世帯構成 (n=2,094)



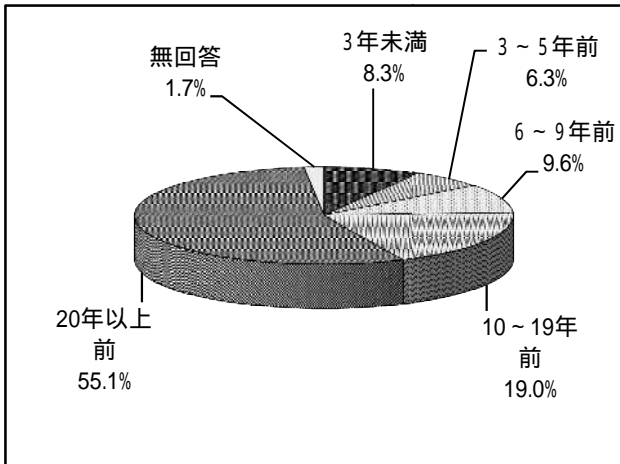
住まいの種別 (n=2,094)



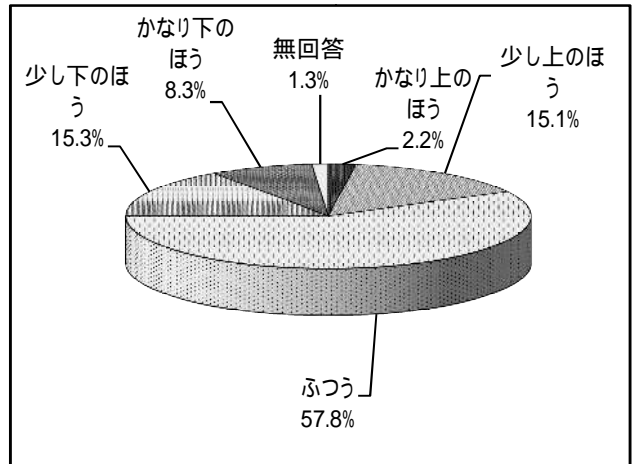
現住所居住時期 (n=2,094)



西宮市居住時期 (n=2,094)



家庭の暮らし向き (n=2,094)



西宮市 地域区分図

