

報告第 3 号

阪神間都市計画公園の変更（西宮市決定）について【報告】
（2.2.3106 号上ヶ原四番町中公園ほか 7 公園）

目 次

| | |
|-----------------|-------|
| 1. 都市計画変更の経緯 | P. 1 |
| 2. 都市計画に追加する公園 | P. 1 |
| 3. 都市計画を変更する公園 | P. 2 |
| 4. 位置図 | P. 3 |
| 5. 計画図（案） | P. 4 |
| 6. 今後のスケジュール（案） | P. 12 |

資料 1. 都市計画公園の検証内容について

阪神間都市計画公園の変更（素案）について (2. 2. 3106 号上ヶ原四番町中公園ほか7公園)

1. 都市計画変更の経緯

本市では、昭和21年以降、129箇所の公園・緑地を都市計画に位置づけており、そのうち24箇所の未整備公園・緑地については、大半が計画決定から50年以上経過しており、課題となっている。

また、市内全体では公園配置に偏りがあるため、公園の少ない地域が存在しており、特にJR以北の地域において公園新設が求められている。

今後、厳しい財政状況が続くと予想される中、選択と集中による効率的な整備を進めることを目的とし、既存の都市計画公園・緑地の見直しおよび新たな都市計画公園の整備の方針として、令和4年12月に「都市計画公園・緑地の今後の方針」を策定した。

この方針に基づき、生産緑地を活用し新たに整備を行う1公園を都市計画に追加し、また、未整備区域のある都市計画公園については、検証を行い見直し方針が確定した7公園の都市計画を変更する。

2. 都市計画に追加する公園

「都市計画公園・緑地の今後の方針」に基づき、生産緑地を活用し、新たに整備を行う公園を以下に示す。

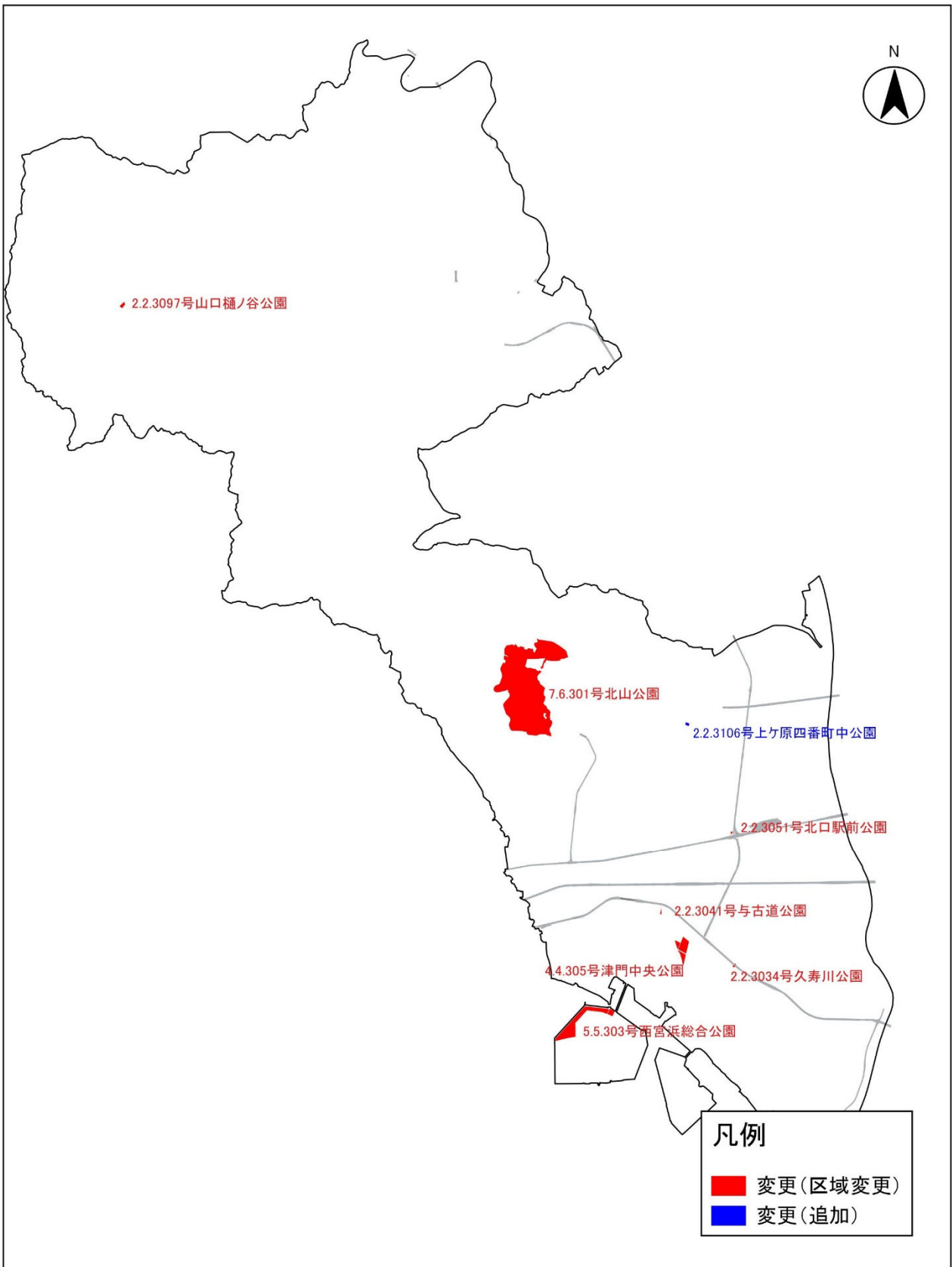
| 種別 | 名称 | | 位置 | 面積 | 備考 |
|----|------------|-----------|--------|---------|--------------|
| | 番号 | 公園名 | | | |
| 街区 | 2. 2. 3106 | 上ヶ原四番町中公園 | 上ヶ原四番町 | 約0.25ha | 遊具、植栽、広場、トイレ |

3. 都市計画を変更する公園

「都市計画公園・緑地の今後の方針」に基づき、必要性・代替性・実現性の検証を踏まえ、見直し方針が区域変更となった公園を以下に示す。

| 種別 | 名称 | | 位置 | 面積 | | 変更内容 |
|----|------------|-------------|---|----------|----------|---------------|
| | 番号 | 公園名 | | 変更前 | 変更後 | |
| 街区 | 2. 2. 3034 | 久寿川公園 | 今津曙町、 今津水波町 | 約0. 18ha | 約0. 11ha | 面積及び区域の 変更 |
| 街区 | 2. 2. 3041 | 与古道公園 | 与古道町 | 約0. 12ha | 約0. 12ha | 区域の変更 |
| 街区 | 2. 2. 3051 | 北口駅前 公園 | 甲風園 1 丁目 | 約0. 10ha | 約0. 08ha | 面積及び区域の 変更 |
| 街区 | 2. 2. 3097 | 山口樋ノ谷 公園 | 山口町上山口 4 丁 目 | 約0. 43ha | 約0. 41ha | 面積及び区域の 変更 |
| 地区 | 4. 4. 305 | 津門中央 公園 | 津門住江町 | 約4. 4ha | 約4. 2ha | 面積及び区域の 変更 |
| 総合 | 5. 5. 303 | 西宮浜総合 公園 | 西宮浜 3 丁目 | 約10. 3ha | 約10. 2ha | 面積及び区域の 変更 |
| 特殊 | 7. 6. 301 | 北山公園 | 甲山町、柏堂町、北 山町、甲陽園西山 町、甲陽園目神山 町、鷲林寺 2 丁目 | 約97. 8ha | 約97. 5ha | 面積及び区域の 変更 |

4. 位置図



5. 計画図(案)

計 画 図 (案) S = 1:2,500

名 称 : 2.2.3106号 上ヶ原四番町中公園



追加区域の土地利用：生産緑地地区

| | |
|-----|---|
| 追 加 |  |
|-----|---|

計 画 図 (案) S = 1:2, 500

名 称 : 2.2.3034号 久寿川公園



削除区域の土地利用: 道路区域

| | |
|----------------|--|
| 既定区域 (変更なし) | |
| 削 除 | |

計 画 図 (案) S = 1 : 2 , 5 0 0

名 称 : 2.2.3041号 与古道公園



2.2.3041号 与古道公園

削除区域の土地利用：道路区域

| | |
|-----------------|--|
| 既決定区域 (変更なし) | |
| 削 除 | |

計 画 図 (案) S = 1:2, 500

名 称 : 2.2.3051号 北口駅前公園



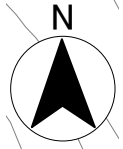
2.2.3051号 北口駅前公園

削除区域の土地利用：道路区域



| | |
|-----------------|--|
| 既決定区域 (変更なし) | |
| 削 除 | |

計 画 図 (案) S = 1:2, 500

名 称 : 2.2.3097号 山口樋ノ谷公園



削除区域の土地利用：道路施設

| | |
|----------------|---|
| 既定区域 (変更なし) |  |
| 削 除 |  |

計 画 図 (案) S = 1 : 2 , 5 0 0

名 称 : 4.4.305号 津門中央公園



4.4.305号 津門中央公園

削除区域の土地利用：道路区域、河川区域

| | |
|-----------------|--|
| 既決定区域 (変更なし) | |
| 削 除 | |

計 画 図 (案) S = 1 : 5 , 0 0 0

名 称 : 5.5.303号 西宮浜総合公園

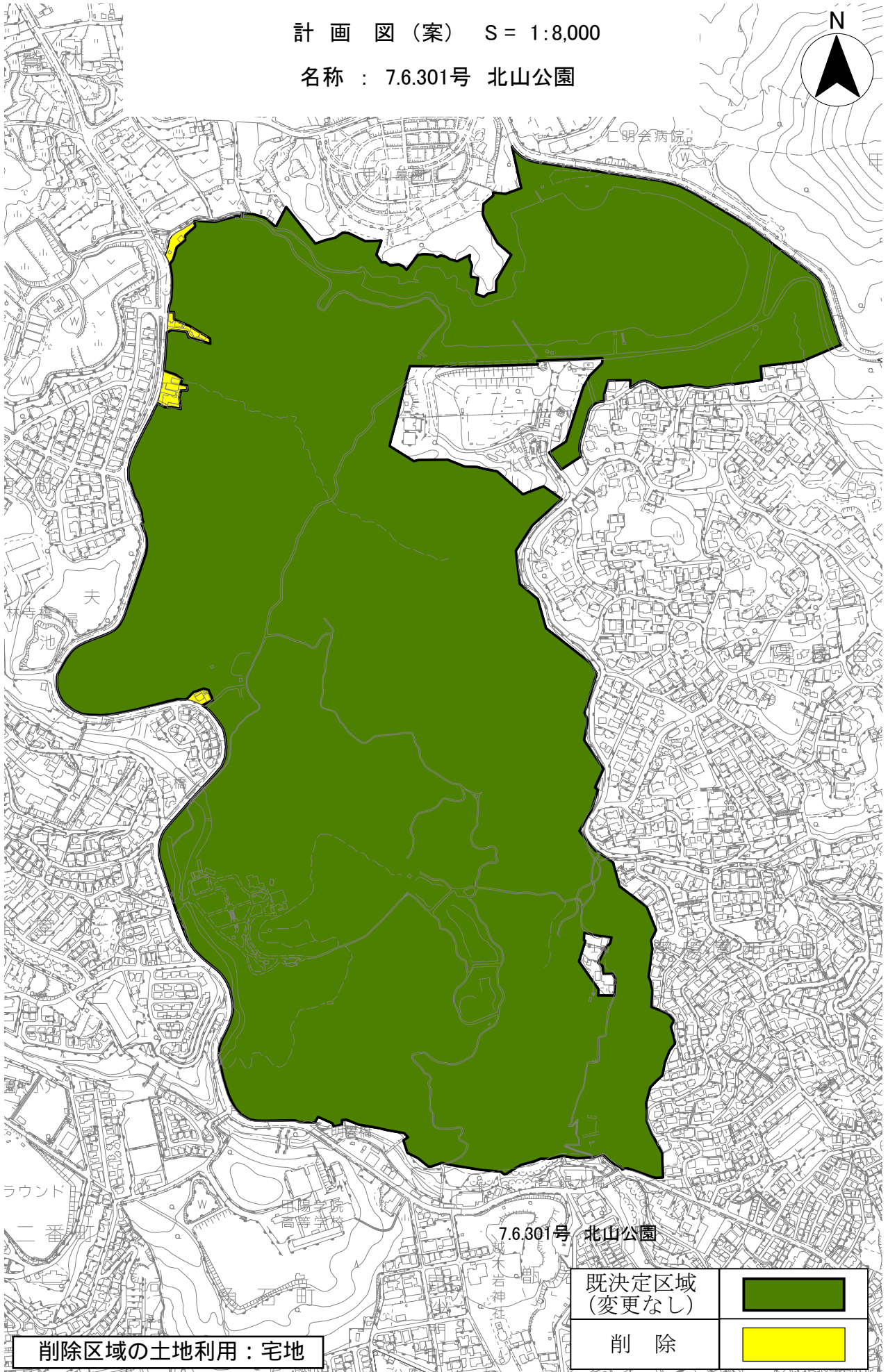


削除区域の土地利用：道路区域、防火水槽区域

| | |
|----------------|--|
| 既定区域 (変更なし) | |
| 削除 | |

計 画 図 (案) S = 1:8,000

名 称 : 7.6.301号 北山公園



削除区域の土地利用: 宅地

| | |
|-----------------|--|
| 既決定区域 (変更なし) | |
| 削 除 | |

6. 今後のスケジュール（案）

