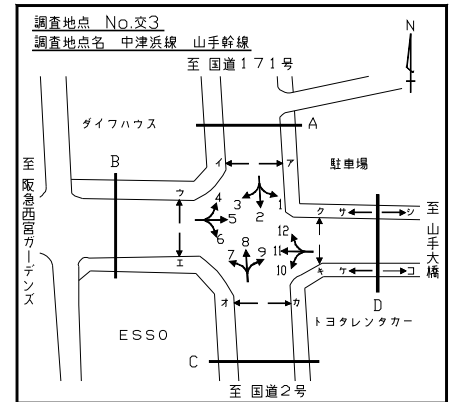


歩行者交通量調査表

調査地点 : No.交3 中津浜線／山手幹線

調査年月日 : 平成22年11月14日(日) 天候:曇り



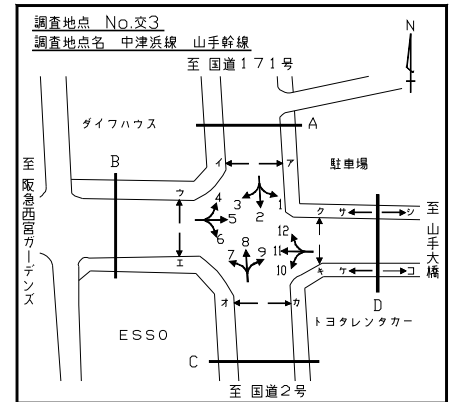
方向 種別 時間帯	ア			イ						合計		
	歩行者 (人)	自転車 (台)	合計 (人・台)	歩行者 (人)	自転車 (台)	合計 (人・台)	歩行者 (人)	自転車 (台)	合計 (人・台)	歩行者 (人)	自転車 (台)	合計 (人・台)
7:00- 8:00	4	11	15	10	13	23				14	24	38
8:00- 9:00	8	20	28	9	64	73				17	84	101
9:00-10:00	5	18	23	18	72	90				23	90	113
10:00-11:00	8	42	50	30	117	147				38	159	197
11:00-12:00	11	49	60	13	127	140				24	176	200
12:00-13:00	17	81	98	29	120	149				46	201	247
13:00-14:00	32	85	117	25	100	125				57	185	242
14:00-15:00	39	70	109	25	151	176				64	221	285
15:00-16:00	20	92	112	41	102	143				61	194	255
16:00-17:00	28	100	128	24	121	145				52	221	273
17:00-18:00	15	106	121	18	73	91				33	179	212
18:00-19:00	17	102	119	11	49	60				28	151	179
全時間合計	204	776	980	253	1109	1362				457	1885	2342

方向 種別 時間帯	ウ			エ						合計		
	歩行者 (人)	自転車 (台)	合計 (人・台)	歩行者 (人)	自転車 (台)	合計 (人・台)	歩行者 (人)	自転車 (台)	合計 (人・台)	歩行者 (人)	自転車 (台)	合計 (人・台)
7:00- 8:00	2	24	26	0	3	3				2	27	29
8:00- 9:00	18	62	80	3	26	29				21	88	109
9:00-10:00	11	83	94	7	23	30				18	106	124
10:00-11:00	8	45	53	6	14	20				14	59	73
11:00-12:00	15	42	57	11	25	36				26	67	93
12:00-13:00	18	28	46	5	25	30				23	53	76
13:00-14:00	9	39	48	6	63	69				15	102	117
14:00-15:00	11	25	36	12	33	45				23	58	81
15:00-16:00	8	23	31	2	27	29				10	50	60
16:00-17:00	24	42	66	17	75	92				41	117	158
17:00-18:00	26	16	42	18	51	69				44	67	111
18:00-19:00	10	25	35	15	33	48				25	58	83
全時間合計	160	454	614	102	398	500				262	852	1114

歩行者交通量調査表

調査地点 : No.交3 中津浜線／山手幹線

調査年月日 : 平成22年11月14日(日) 天候:曇り



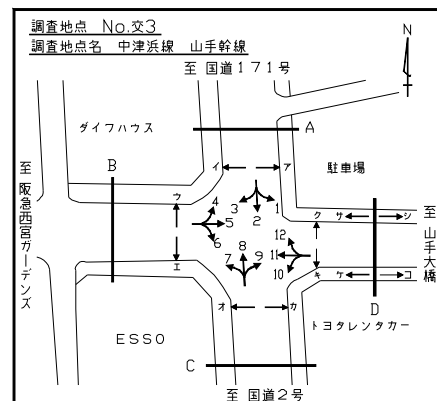
方向 種別 時間帯	オ			カ						合計		
	歩行者 (人)	自転車 (台)	合計 (人・台)	歩行者 (人)	自転車 (台)	合計 (人・台)	歩行者 (人)	自転車 (台)	合計 (人・台)	歩行者 (人)	自転車 (台)	合計 (人・台)
7:00- 8:00	6	18	24	6	6	12				12	24	36
8:00- 9:00	12	43	55	4	14	18				16	57	73
9:00-10:00	14	52	66	7	24	31				21	76	97
10:00-11:00	37	66	103	20	35	55				57	101	158
11:00-12:00	21	74	95	25	76	101				46	150	196
12:00-13:00	21	86	107	36	119	155				57	205	262
13:00-14:00	35	88	123	33	125	158				68	213	281
14:00-15:00	19	102	121	31	96	127				50	198	248
15:00-16:00	21	72	93	34	139	173				55	211	266
16:00-17:00	15	92	107	69	162	231				84	254	338
17:00-18:00	15	73	88	55	183	238				70	256	326
18:00-19:00	16	62	78	21	120	141				37	182	219
全時間合計	232	828	1060	341	1099	1440				573	1927	2500

方向 種別 時間帯	キ			ク						合計		
	歩行者 (人)	自転車 (台)	合計 (人・台)	歩行者 (人)	自転車 (台)	合計 (人・台)	歩行者 (人)	自転車 (台)	合計 (人・台)	歩行者 (人)	自転車 (台)	合計 (人・台)
7:00- 8:00	2	1	3	5	6	11				7	7	14
8:00- 9:00	6	5	11	4	14	18				10	19	29
9:00-10:00	9	24	33	17	51	68				26	75	101
10:00-11:00	14	27	41	13	56	69				27	83	110
11:00-12:00	20	46	66	19	68	87				39	114	153
12:00-13:00	18	67	85	22	84	106				40	151	191
13:00-14:00	14	53	67	29	67	96				43	120	163
14:00-15:00	26	63	89	33	74	107				59	137	196
15:00-16:00	18	50	68	24	65	89				42	115	157
16:00-17:00	9	69	78	20	71	91				29	140	169
17:00-18:00	11	60	71	22	63	85				33	123	156
18:00-19:00	11	49	60	13	25	38				24	74	98
全時間合計	158	514	672	221	644	865				379	1158	1537

歩行者交通量調査表

調査地点 : No.交3 中津浜線／山手幹線

調査年月日 : 平成22年11月14日(日) 天候:曇り



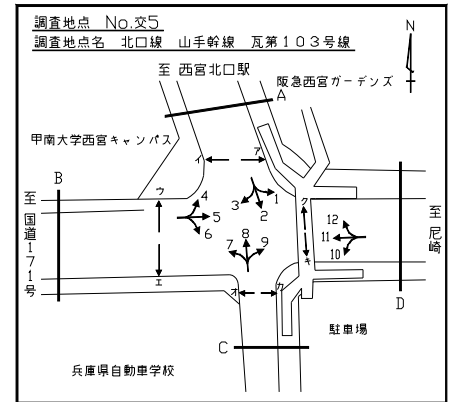
方向 種別 時間帯	ケ			コ						合計		
	歩行者 (人)	自転車 (台)	合計 (人・台)	歩行者 (人)	自転車 (台)	合計 (人・台)	歩行者 (人)	自転車 (台)	合計 (人・台)	歩行者 (人)	自転車 (台)	合計 (人・台)
7:00- 8:00	13	19	32	12	4	16				25	23	48
8:00- 9:00	14	51	65	4	18	22				18	69	87
9:00-10:00	17	67	84	12	26	38				29	93	122
10:00-11:00	28	114	142	13	36	49				41	150	191
11:00-12:00	36	112	148	27	76	103				63	188	251
12:00-13:00	31	132	163	43	123	166				74	255	329
13:00-14:00	45	103	148	24	104	128				69	207	276
14:00-15:00	42	146	188	49	87	136				91	233	324
15:00-16:00	32	101	133	38	132	170				70	233	303
16:00-17:00	32	119	151	38	137	175				70	256	326
17:00-18:00	25	99	124	31	153	184				56	252	308
18:00-19:00	22	54	76	21	105	126				43	159	202
全時間合計	337	1117	1454	312	1001	1313				649	2118	2767

方向 種別 時間帯	サ			シ						合計		
	歩行者 (人)	自転車 (台)	合計 (人・台)	歩行者 (人)	自転車 (台)	合計 (人・台)	歩行者 (人)	自転車 (台)	合計 (人・台)	歩行者 (人)	自転車 (台)	合計 (人・台)
7:00- 8:00	13	12	25	5	6	11				18	18	36
8:00- 9:00	3	63	66	9	27	36				12	90	102
9:00-10:00	19	60	79	11	28	39				30	88	118
10:00-11:00	32	102	134	19	39	58				51	141	192
11:00-12:00	19	111	130	21	59	80				40	170	210
12:00-13:00	38	104	142	20	88	108				58	192	250
13:00-14:00	20	85	105	42	66	108				62	151	213
14:00-15:00	19	107	126	23	82	105				42	189	231
15:00-16:00	48	102	150	34	109	143				82	211	293
16:00-17:00	24	77	101	26	111	137				50	188	238
17:00-18:00	16	71	87	19	121	140				35	192	227
18:00-19:00	18	49	67	19	97	116				37	146	183
全時間合計	269	943	1212	248	833	1081				517	1776	2293

歩行者交通量調査表

調査地点 : No.交5 北口線/山手幹線/瓦第103号線

調査年月日 : 平成22年11月14日(日) 天候:曇り



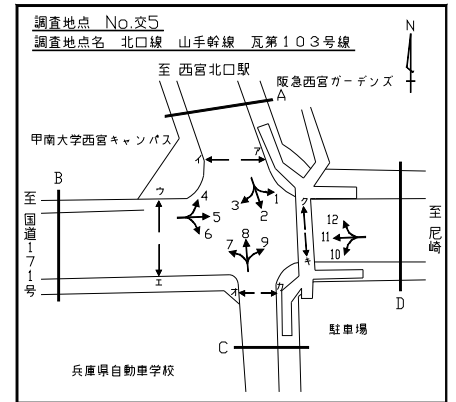
方向 種別 時間帯	ア			イ						合計		
	歩行者 (人)	自転車 (台)	合計 (人・台)	歩行者 (人)	自転車 (台)	合計 (人・台)	歩行者 (人)	自転車 (台)	合計 (人・台)	歩行者 (人)	自転車 (台)	合計 (人・台)
7:00- 8:00	8	21	29	5	17	22				13	38	51
8:00- 9:00	10	48	58	18	50	68				28	98	126
9:00-10:00	31	83	114	15	70	85				46	153	199
10:00-11:00	81	187	268	31	98	129				112	285	397
11:00-12:00	84	247	331	41	183	224				125	430	555
12:00-13:00	97	174	271	82	168	250				179	342	521
13:00-14:00	95	202	297	85	185	270				180	387	567
14:00-15:00	115	201	316	113	245	358				228	446	674
15:00-16:00	162	277	439	143	310	453				305	587	892
16:00-17:00	94	220	314	128	336	464				222	556	778
17:00-18:00	84	243	327	147	299	446				231	542	773
18:00-19:00	65	126	191	100	202	302				165	328	493
全時間合計	926	2029	2955	908	2163	3071				1834	4192	6026

方向 種別 時間帯	ウ			エ						合計		
	歩行者 (人)	自転車 (台)	合計 (人・台)	歩行者 (人)	自転車 (台)	合計 (人・台)	歩行者 (人)	自転車 (台)	合計 (人・台)	歩行者 (人)	自転車 (台)	合計 (人・台)
7:00- 8:00	9	15	24	5	6	11				14	21	35
8:00- 9:00	13	32	45	2	5	7				15	37	52
9:00-10:00	18	34	52	18	9	27				36	43	79
10:00-11:00	25	40	65	8	12	20				33	52	85
11:00-12:00	24	48	72	9	25	34				33	73	106
12:00-13:00	37	69	106	19	10	29				56	79	135
13:00-14:00	35	56	91	40	23	63				75	79	154
14:00-15:00	33	53	86	39	22	61				72	75	147
15:00-16:00	58	78	136	56	41	97				114	119	233
16:00-17:00	31	85	116	44	31	75				75	116	191
17:00-18:00	25	40	65	48	35	83				73	75	148
18:00-19:00	21	20	41	22	21	43				43	41	84
全時間合計	329	570	899	310	240	550				639	810	1449

歩行者交通量調査表

調査地点 : No.交5 北口線/山手幹線/瓦第103号線

調査年月日 : 平成22年11月14日(日) 天候:曇り



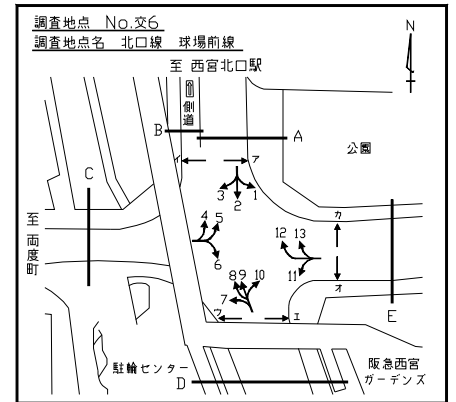
方向 種別 時間帯	オ			カ						合計		
	歩行者 (人)	自転車 (台)	合計 (人・台)	歩行者 (人)	自転車 (台)	合計 (人・台)	歩行者 (人)	自転車 (台)	合計 (人・台)	歩行者 (人)	自転車 (台)	合計 (人・台)
7:00- 8:00	4	17	21	6	6	12				10	23	33
8:00- 9:00	3	28	31	5	15	20				8	43	51
9:00-10:00	8	45	53	12	19	31				20	64	84
10:00-11:00	17	59	76	19	31	50				36	90	126
11:00-12:00	13	65	78	25	45	70				38	110	148
12:00-13:00	19	77	96	22	57	79				41	134	175
13:00-14:00	25	63	88	40	74	114				65	137	202
14:00-15:00	27	67	94	35	38	73				62	105	167
15:00-16:00	31	64	95	40	65	105				71	129	200
16:00-17:00	29	69	98	36	62	98				65	131	196
17:00-18:00	27	60	87	38	58	96				65	118	183
18:00-19:00	19	41	60	19	52	71				38	93	131
全時間合計	222	655	877	297	522	819				519	1177	1696

方向 種別 時間帯	キ			ク						合計		
	歩行者 (人)	自転車 (台)	合計 (人・台)	歩行者 (人)	自転車 (台)	合計 (人・台)	歩行者 (人)	自転車 (台)	合計 (人・台)	歩行者 (人)	自転車 (台)	合計 (人・台)
7:00- 8:00	10	0	10	22	0	22				32	0	32
8:00- 9:00	12	0	12	25	0	25				37	0	37
9:00-10:00	7	0	7	27	0	27				34	0	34
10:00-11:00	19	0	19	43	0	43				62	0	62
11:00-12:00	18	0	18	29	0	29				47	0	47
12:00-13:00	23	0	23	152	0	152				175	0	175
13:00-14:00	73	0	73	313	0	313				386	0	386
14:00-15:00	121	0	121	152	0	152				273	0	273
15:00-16:00	174	0	174	163	0	163				337	0	337
16:00-17:00	155	0	155	40	0	40				195	0	195
17:00-18:00	103	0	103	28	0	28				131	0	131
18:00-19:00	50	0	50	20	0	20				70	0	70
全時間合計	765	0	765	1014	0	1014				1779	0	1779

歩行者交通量調査表

調査地点 : No.交6 北口線/球場前線

調査年月日 : 平成22年11月14日(日) 天候:曇り



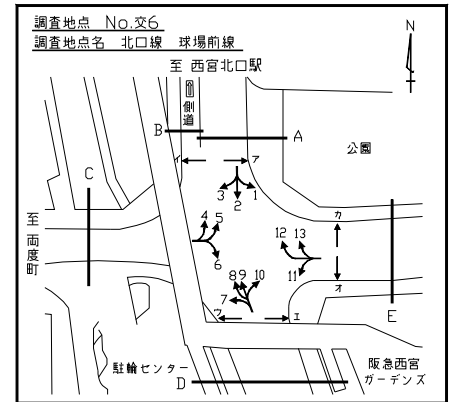
方向 種別 時間帯	ア			イ						合計		
	歩行者 (人)	自転車 (台)	合計 (人・台)	歩行者 (人)	自転車 (台)	合計 (人・台)	歩行者 (人)	自転車 (台)	合計 (人・台)	歩行者 (人)	自転車 (台)	合計 (人・台)
7:00- 8:00	6	0	6	4	4	8				10	4	14
8:00- 9:00	3	3	6	5	4	9				8	7	15
9:00-10:00	9	4	13	10	7	17				19	11	30
10:00-11:00	25	17	42	13	10	23				38	27	65
11:00-12:00	25	14	39	35	15	50				60	29	89
12:00-13:00	27	23	50	44	13	57				71	36	107
13:00-14:00	36	20	56	52	12	64				88	32	120
14:00-15:00	24	18	42	50	8	58				74	26	100
15:00-16:00	39	23	62	64	25	89				103	48	151
16:00-17:00	52	29	81	68	23	91				120	52	172
17:00-18:00	42	37	79	68	11	79				110	48	158
18:00-19:00	28	20	48	47	18	65				75	38	113
全時間合計	316	208	524	460	150	610				776	358	1134

方向 種別 時間帯	ウ			エ						合計		
	歩行者 (人)	自転車 (台)	合計 (人・台)	歩行者 (人)	自転車 (台)	合計 (人・台)	歩行者 (人)	自転車 (台)	合計 (人・台)	歩行者 (人)	自転車 (台)	合計 (人・台)
7:00- 8:00	8	10	18	19	11	30				27	21	48
8:00- 9:00	16	35	51	44	22	66				60	57	117
9:00-10:00	19	18	37	114	30	144				133	48	181
10:00-11:00	89	33	122	162	59	221				251	92	343
11:00-12:00	130	63	193	265	87	352				395	150	545
12:00-13:00	190	46	236	275	79	354				465	125	590
13:00-14:00	278	41	319	287	83	370				565	124	689
14:00-15:00	397	167	564	327	307	634				724	474	1198
15:00-16:00	201	65	266	284	103	387				485	168	653
16:00-17:00	254	63	317	557	139	696				811	202	1013
17:00-18:00	320	71	391	180	74	254				500	145	645
18:00-19:00	219	61	280	135	74	209				354	135	489
全時間合計	2121	673	2794	2649	1068	3717				4770	1741	6511

歩行者交通量調査表

調査地点 : No.交6 北口線/球場前線

調査年月日 : 平成22年11月14日(日) 天候:曇り

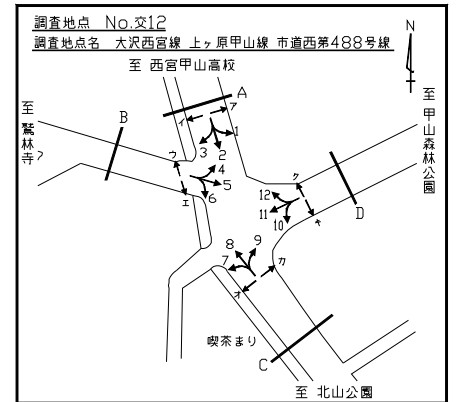


方向 種別 時間帯	オ			カ						合計		
	歩行者 (人)	自転車 (台)	合計 (人・台)	歩行者 (人)	自転車 (台)	合計 (人・台)	歩行者 (人)	自転車 (台)	合計 (人・台)	歩行者 (人)	自転車 (台)	合計 (人・台)
7:00- 8:00	14	7	21	12	10	22				26	17	43
8:00- 9:00	12	16	28	16	13	29				28	29	57
9:00-10:00	30	66	96	30	22	52				60	88	148
10:00-11:00	83	136	219	69	44	113				152	180	332
11:00-12:00	104	162	266	136	99	235				240	261	501
12:00-13:00	151	160	311	164	143	307				315	303	618
13:00-14:00	176	157	333	212	102	314				388	259	647
14:00-15:00	157	169	326	200	130	330				357	299	656
15:00-16:00	139	204	343	251	160	411				390	364	754
16:00-17:00	123	140	263	239	147	386				362	287	649
17:00-18:00	112	127	239	235	132	367				347	259	606
18:00-19:00	82	78	160	186	105	291				268	183	451
全時間合計	1183	1422	2605	1750	1107	2857				2933	2529	5462

歩行者交通量調査表

調査地点 : No.交12 大沢西宮線／上ヶ原甲山線／市道西第488号線

調査年月日 : 平成22年11月14日(日) 天候:曇り



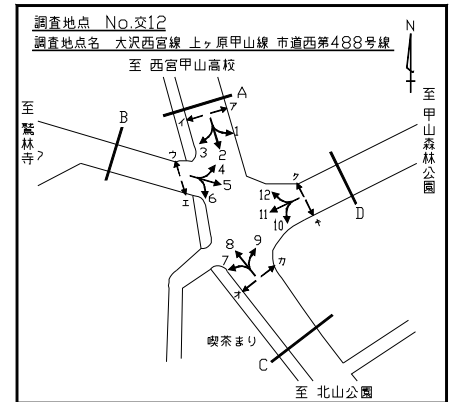
方向 種別 時間帯	ア			イ						合計		
	歩行者 (人)	自転車 (台)	合計 (人・台)	歩行者 (人)	自転車 (台)	合計 (人・台)	歩行者 (人)	自転車 (台)	合計 (人・台)	歩行者 (人)	自転車 (台)	合計 (人・台)
7:00- 8:00	0	0	0	1	0	1				1	0	1
8:00- 9:00	0	0	0	0	1	1				0	1	1
9:00-10:00	1	0	1	1	4	5				2	4	6
10:00-11:00	1	0	1	0	2	2				1	2	3
11:00-12:00	6	0	6	15	1	16				21	1	22
12:00-13:00	3	1	4	2	0	2				5	1	6
13:00-14:00	0	0	0	1	0	1				1	0	1
14:00-15:00	1	0	1	0	0	0				1	0	1
15:00-16:00	5	0	5	2	0	2				7	0	7
16:00-17:00	3	0	3	0	0	0				3	0	3
17:00-18:00	1	0	1	0	0	0				1	0	1
18:00-19:00	0	0	0	0	0	0				0	0	0
全時間合計	21	1	22	22	8	30				43	9	52

方向 種別 時間帯	ウ			エ						合計		
	歩行者 (人)	自転車 (台)	合計 (人・台)	歩行者 (人)	自転車 (台)	合計 (人・台)	歩行者 (人)	自転車 (台)	合計 (人・台)	歩行者 (人)	自転車 (台)	合計 (人・台)
7:00- 8:00	0	0	0	1	0	1				1	0	1
8:00- 9:00	1	5	6	0	0	0				1	5	6
9:00-10:00	1	0	1	0	0	0				1	0	1
10:00-11:00	1	1	2	0	0	0				1	1	2
11:00-12:00	7	3	10	2	0	2				9	3	12
12:00-13:00	1	4	5	2	0	2				3	4	7
13:00-14:00	1	0	1	0	0	0				1	0	1
14:00-15:00	3	2	5	0	0	0				3	2	5
15:00-16:00	0	0	0	0	0	0				0	0	0
16:00-17:00	0	0	0	0	0	0				0	0	0
17:00-18:00	0	0	0	0	0	0				0	0	0
18:00-19:00	0	0	0	0	0	0				0	0	0
全時間合計	15	15	30	5	0	5				20	15	35

歩行者交通量調査表

調査地点 : No.交12 大沢西宮線／上ヶ原甲山線／市道西第488号線

調査年月日 : 平成22年11月14日(日) 天候:曇り



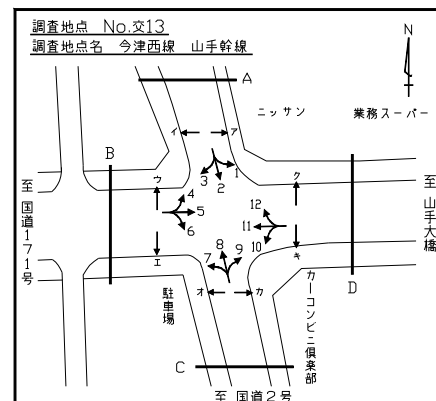
方向 種別 時間帯	オ			カ						合計		
	歩行者 (人)	自転車 (台)	合計 (人・台)	歩行者 (人)	自転車 (台)	合計 (人・台)	歩行者 (人)	自転車 (台)	合計 (人・台)	歩行者 (人)	自転車 (台)	合計 (人・台)
7:00- 8:00	0	0	0	3	0	3				3	0	3
8:00- 9:00	3	0	3	2	0	2				5	0	5
9:00-10:00	0	1	1	3	0	3				3	1	4
10:00-11:00	5	1	6	0	0	0				5	1	6
11:00-12:00	9	0	9	1	1	2				10	1	11
12:00-13:00	0	0	0	4	0	4				4	0	4
13:00-14:00	0	0	0	4	0	4				4	0	4
14:00-15:00	4	3	7	1	1	2				5	4	9
15:00-16:00	2	1	3	8	3	11				10	4	14
16:00-17:00	3	0	3	2	0	2				5	0	5
17:00-18:00	1	0	1	0	0	0				1	0	1
18:00-19:00	0	0	0	0	0	0				0	0	0
全時間合計	27	6	33	28	5	33				55	11	66

方向 種別 時間帯	キ			ク						合計		
	歩行者 (人)	自転車 (台)	合計 (人・台)	歩行者 (人)	自転車 (台)	合計 (人・台)	歩行者 (人)	自転車 (台)	合計 (人・台)	歩行者 (人)	自転車 (台)	合計 (人・台)
7:00- 8:00	0	0	0	1	0	1				1	0	1
8:00- 9:00	0	0	0	0	0	0				0	0	0
9:00-10:00	0	1	1	0	0	0				0	1	1
10:00-11:00	0	1	1	1	2	3				1	3	4
11:00-12:00	2	6	8	1	0	1				3	6	9
12:00-13:00	1	0	1	0	0	0				1	0	1
13:00-14:00	3	1	4	0	0	0				3	1	4
14:00-15:00	1	3	4	0	0	0				1	3	4
15:00-16:00	0	1	1	0	4	4				0	5	5
16:00-17:00	0	0	0	0	0	0				0	0	0
17:00-18:00	0	1	1	2	0	2				2	1	3
18:00-19:00	0	0	0	0	0	0				0	0	0
全時間合計	7	14	21	5	6	11				12	20	32

歩行者交通量調査表

調査地点 : No.交13 今津西線／山手幹線

調査年月日 : 平成22年11月14日(日) 天候:曇り



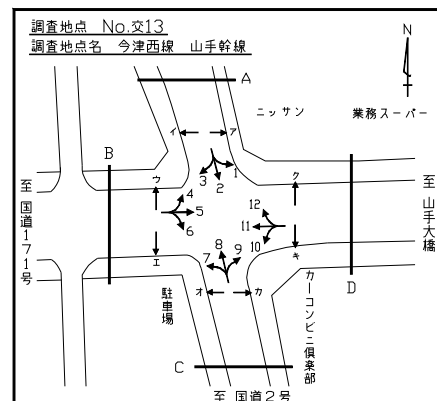
方向 種別 時間帯	ア			イ						合計		
	歩行者 (人)	自転車 (台)	合計 (人・台)	歩行者 (人)	自転車 (台)	合計 (人・台)	歩行者 (人)	自転車 (台)	合計 (人・台)	歩行者 (人)	自転車 (台)	合計 (人・台)
7:00- 8:00	12	16	28	3	6	9				15	22	37
8:00- 9:00	18	44	62	11	28	39				29	72	101
9:00-10:00	33	88	121	16	45	61				49	133	182
10:00-11:00	40	118	158	31	53	84				71	171	242
11:00-12:00	34	146	180	31	72	103				65	218	283
12:00-13:00	38	115	153	15	72	87				53	187	240
13:00-14:00	55	177	232	32	83	115				87	260	347
14:00-15:00	37	174	211	34	117	151				71	291	362
15:00-16:00	57	142	199	20	140	160				77	282	359
16:00-17:00	31	172	203	53	180	233				84	352	436
17:00-18:00	32	134	166	67	184	251				99	318	417
18:00-19:00	32	65	97	31	85	116				63	150	213
全時間合計	419	1391	1810	344	1065	1409				763	2456	3219

方向 種別 時間帯	ウ			エ						合計		
	歩行者 (人)	自転車 (台)	合計 (人・台)	歩行者 (人)	自転車 (台)	合計 (人・台)	歩行者 (人)	自転車 (台)	合計 (人・台)	歩行者 (人)	自転車 (台)	合計 (人・台)
7:00- 8:00	5	12	17	1	10	11				6	22	28
8:00- 9:00	15	29	44	9	17	26				24	46	70
9:00-10:00	23	54	77	15	23	38				38	77	115
10:00-11:00	3	21	24	7	20	27				10	41	51
11:00-12:00	3	22	25	12	16	28				15	38	53
12:00-13:00	14	49	63	10	25	35				24	74	98
13:00-14:00	19	42	61	18	31	49				37	73	110
14:00-15:00	12	55	67	5	29	34				17	84	101
15:00-16:00	21	49	70	13	18	31				34	67	101
16:00-17:00	9	36	45	12	25	37				21	61	82
17:00-18:00	15	36	51	16	17	33				31	53	84
18:00-19:00	14	41	55	22	18	40				36	59	95
全時間合計	153	446	599	140	249	389				293	695	988

歩行者交通量調査表

調査地点 : No.交13 今津西線／山手幹線

調査年月日 : 平成22年11月14日(日) 天候:曇り



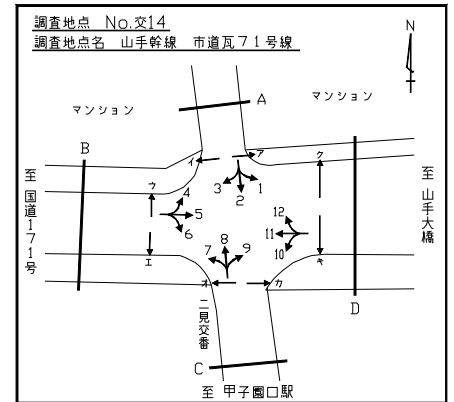
方向 種別 時間帯	オ			カ						合計		
	歩行者 (人)	自転車 (台)	合計 (人・台)	歩行者 (人)	自転車 (台)	合計 (人・台)	歩行者 (人)	自転車 (台)	合計 (人・台)	歩行者 (人)	自転車 (台)	合計 (人・台)
7:00- 8:00	3	12	15	4	4	8				7	16	23
8:00- 9:00	6	46	52	7	29	36				13	75	88
9:00-10:00	26	35	61	20	31	51				46	66	112
10:00-11:00	17	68	85	33	77	110				50	145	195
11:00-12:00	22	57	79	20	49	69				42	106	148
12:00-13:00	44	87	131	29	73	102				73	160	233
13:00-14:00	20	75	95	37	82	119				57	157	214
14:00-15:00	26	82	108	31	96	127				57	178	235
15:00-16:00	37	128	165	35	77	112				72	205	277
16:00-17:00	64	108	172	27	83	110				91	191	282
17:00-18:00	42	122	164	36	70	106				78	192	270
18:00-19:00	40	92	132	20	34	54				60	126	186
全時間合計	347	912	1259	299	705	1004				646	1617	2263

方向 種別 時間帯	キ			ク						合計		
	歩行者 (人)	自転車 (台)	合計 (人・台)	歩行者 (人)	自転車 (台)	合計 (人・台)	歩行者 (人)	自転車 (台)	合計 (人・台)	歩行者 (人)	自転車 (台)	合計 (人・台)
7:00- 8:00	5	22	27	3	19	22				8	41	49
8:00- 9:00	8	42	50	4	161	165				12	203	215
9:00-10:00	16	65	81	13	77	90				29	142	171
10:00-11:00	9	62	71	24	61	85				33	123	156
11:00-12:00	33	73	106	19	48	67				52	121	173
12:00-13:00	31	103	134	18	69	87				49	172	221
13:00-14:00	35	170	205	33	61	94				68	231	299
14:00-15:00	52	137	189	45	78	123				97	215	312
15:00-16:00	45	93	138	30	76	106				75	169	244
16:00-17:00	29	90	119	35	86	121				64	176	240
17:00-18:00	33	67	100	51	99	150				84	166	250
18:00-19:00	63	69	132	21	48	69				84	117	201
全時間合計	359	993	1352	296	883	1179				655	1876	2531

歩行者交通量調査表

調査地点 : No.交14 山手幹線/市道瓦71号線

調査年月日 : 平成22年11月14日(日) 天候:曇り



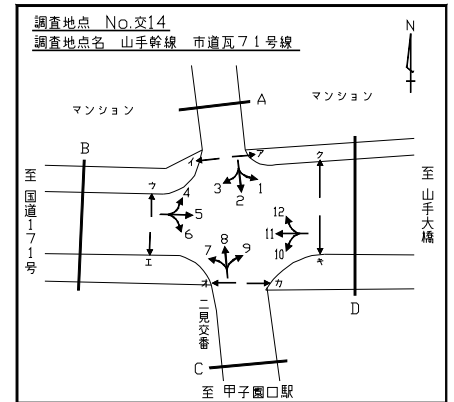
方向 種別 時間帯	ア			イ						合計		
	歩行者 (人)	自転車 (台)	合計 (人・台)	歩行者 (人)	自転車 (台)	合計 (人・台)	歩行者 (人)	自転車 (台)	合計 (人・台)	歩行者 (人)	自転車 (台)	合計 (人・台)
7:00- 8:00	1	2	3	1	3	4				2	5	7
8:00- 9:00	2	10	12	4	12	16				6	22	28
9:00-10:00	1	1	2	2	14	16				3	15	18
10:00-11:00	11	8	19	15	19	34				26	27	53
11:00-12:00	8	6	14	11	16	27				19	22	41
12:00-13:00	1	18	19	8	17	25				9	35	44
13:00-14:00	6	16	22	4	25	29				10	41	51
14:00-15:00	3	26	29	3	43	46				6	69	75
15:00-16:00	3	20	23	2	12	14				5	32	37
16:00-17:00	31	29	60	12	29	41				43	58	101
17:00-18:00	21	24	45	15	22	37				36	46	82
18:00-19:00	1	9	10	10	6	16				11	15	26
全時間合計	89	169	258	87	218	305				176	387	563

方向 種別 時間帯	ウ			エ						合計		
	歩行者 (人)	自転車 (台)	合計 (人・台)	歩行者 (人)	自転車 (台)	合計 (人・台)	歩行者 (人)	自転車 (台)	合計 (人・台)	歩行者 (人)	自転車 (台)	合計 (人・台)
7:00- 8:00	10	10	20	62	5	67				72	15	87
8:00- 9:00	12	21	33	56	59	115				68	80	148
9:00-10:00	14	20	34	50	36	86				64	56	120
10:00-11:00	18	19	37	39	13	52				57	32	89
11:00-12:00	45	39	84	45	20	65				90	59	149
12:00-13:00	48	42	90	32	29	61				80	71	151
13:00-14:00	43	50	93	37	17	54				80	67	147
14:00-15:00	35	51	86	40	19	59				75	70	145
15:00-16:00	41	31	72	29	22	51				70	53	123
16:00-17:00	48	27	75	31	14	45				79	41	120
17:00-18:00	67	42	109	28	15	43				95	57	152
18:00-19:00	57	51	108	25	12	37				82	63	145
全時間合計	438	403	841	474	261	735				912	664	1576

歩行者交通量調査表

調査地点 : No.交14 山手幹線/市道瓦71号線

調査年月日 : 平成22年11月14日(日) 天候:曇り



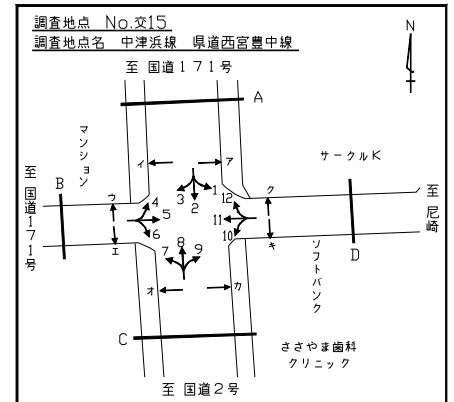
方向 種別 時間帯	オ			カ						合計		
	歩行者 (人)	自転車 (台)	合計 (人・台)	歩行者 (人)	自転車 (台)	合計 (人・台)	歩行者 (人)	自転車 (台)	合計 (人・台)	歩行者 (人)	自転車 (台)	合計 (人・台)
7:00- 8:00	5	4	9	5	3	8				10	7	17
8:00- 9:00	3	14	17	7	7	14				10	21	31
9:00-10:00	5	15	20	8	12	20				13	27	40
10:00-11:00	15	36	51	12	16	28				27	52	79
11:00-12:00	9	34	43	9	13	22				18	47	65
12:00-13:00	9	33	42	14	29	43				23	62	85
13:00-14:00	7	30	37	11	32	43				18	62	80
14:00-15:00	3	33	36	14	40	54				17	73	90
15:00-16:00	9	28	37	15	46	61				24	74	98
16:00-17:00	13	24	37	16	49	65				29	73	102
17:00-18:00	13	19	32	14	39	53				27	58	85
18:00-19:00	9	17	26	4	22	26				13	39	52
全時間合計	100	287	387	129	308	437				229	595	824

方向 種別 時間帯	キ			ク						合計		
	歩行者 (人)	自転車 (台)	合計 (人・台)	歩行者 (人)	自転車 (台)	合計 (人・台)	歩行者 (人)	自転車 (台)	合計 (人・台)	歩行者 (人)	自転車 (台)	合計 (人・台)
7:00- 8:00	15	31	46	3	3	6				18	34	52
8:00- 9:00	22	27	49	4	8	12				26	35	61
9:00-10:00	6	29	35	6	6	12				12	35	47
10:00-11:00	12	30	42	4	4	8				16	34	50
11:00-12:00	20	22	42	6	2	8				26	24	50
12:00-13:00	14	44	58	6	3	9				20	47	67
13:00-14:00	12	40	52	11	9	20				23	49	72
14:00-15:00	18	25	43	8	12	20				26	37	63
15:00-16:00	5	31	36	11	7	18				16	38	54
16:00-17:00	12	35	47	14	16	30				26	51	77
17:00-18:00	16	15	31	17	11	28				33	26	59
18:00-19:00	3	13	16	5	8	13				8	21	29
全時間合計	155	342	497	95	89	184				250	431	681

歩行者交通量調査表

調査地点 : No.交15 中津浜線/県道西宮豊中線

調査年月日 : 平成22年11月14日(日) 天候:曇り



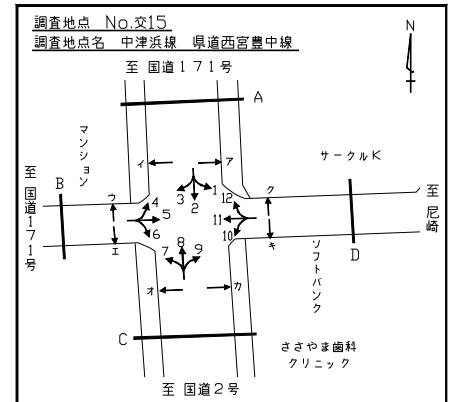
方向 種別 時間帯	ア			イ						合計		
	歩行者 (人)	自転車 (台)	合計 (人・台)	歩行者 (人)	自転車 (台)	合計 (人・台)	歩行者 (人)	自転車 (台)	合計 (人・台)	歩行者 (人)	自転車 (台)	合計 (人・台)
7:00- 8:00	19	10	29	8	15	23				27	25	52
8:00- 9:00	4	13	17	8	10	18				12	23	35
9:00-10:00	6	10	16	15	18	33				21	28	49
10:00-11:00	6	26	32	19	35	54				25	61	86
11:00-12:00	8	41	49	12	30	42				20	71	91
12:00-13:00	19	21	40	12	31	43				31	52	83
13:00-14:00	20	50	70	22	36	58				42	86	128
14:00-15:00	10	37	47	15	31	46				25	68	93
15:00-16:00	13	77	90	11	23	34				24	100	124
16:00-17:00	18	86	104	18	30	48				36	116	152
17:00-18:00	32	117	149	31	38	69				63	155	218
18:00-19:00	24	49	73	14	11	25				38	60	98
全時間合計	179	537	716	185	308	493				364	845	1209

方向 種別 時間帯	ウ			エ						合計		
	歩行者 (人)	自転車 (台)	合計 (人・台)	歩行者 (人)	自転車 (台)	合計 (人・台)	歩行者 (人)	自転車 (台)	合計 (人・台)	歩行者 (人)	自転車 (台)	合計 (人・台)
7:00- 8:00	2	11	13	1	5	6				3	16	19
8:00- 9:00	2	28	30	2	10	12				4	38	42
9:00-10:00	3	15	18	3	14	17				6	29	35
10:00-11:00	2	25	27	2	21	23				4	46	50
11:00-12:00	5	19	24	8	29	37				13	48	61
12:00-13:00	8	31	39	3	27	30				11	58	69
13:00-14:00	2	31	33	3	45	48				5	76	81
14:00-15:00	6	22	28	5	26	31				11	48	59
15:00-16:00	7	23	30	1	28	29				8	51	59
16:00-17:00	6	31	37	7	35	42				13	66	79
17:00-18:00	2	24	26	11	32	43				13	56	69
18:00-19:00	2	9	11	2	13	15				4	22	26
全時間合計	47	269	316	48	285	333				95	554	649

歩行者交通量調査表

調査地点 : No.交15 中津浜線/県道西宮豊中線

調査年月日 : 平成22年11月14日(日) 天候:曇り



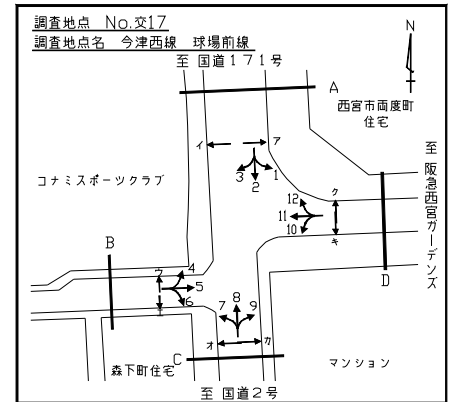
方向 種別 時間帯	オ			カ						合計		
	歩行者 (人)	自転車 (台)	合計 (人・台)	歩行者 (人)	自転車 (台)	合計 (人・台)	歩行者 (人)	自転車 (台)	合計 (人・台)	歩行者 (人)	自転車 (台)	合計 (人・台)
7:00- 8:00	3	20	23	2	6	8				5	26	31
8:00- 9:00	12	44	56	8	5	13				20	49	69
9:00-10:00	11	45	56	8	8	16				19	53	72
10:00-11:00	21	97	118	2	11	13				23	108	131
11:00-12:00	17	110	127	11	27	38				28	137	165
12:00-13:00	6	84	90	12	33	45				18	117	135
13:00-14:00	7	85	92	8	25	33				15	110	125
14:00-15:00	14	75	89	9	36	45				23	111	134
15:00-16:00	18	87	105	16	46	62				34	133	167
16:00-17:00	15	67	82	23	71	94				38	138	176
17:00-18:00	10	78	88	20	73	93				30	151	181
18:00-19:00	10	40	50	9	36	45				19	76	95
全時間合計	144	832	976	128	377	505				272	1209	1481

方向 種別 時間帯	キ			ク						合計		
	歩行者 (人)	自転車 (台)	合計 (人・台)	歩行者 (人)	自転車 (台)	合計 (人・台)	歩行者 (人)	自転車 (台)	合計 (人・台)	歩行者 (人)	自転車 (台)	合計 (人・台)
7:00- 8:00	3	14	17	2	7	9				5	21	26
8:00- 9:00	4	22	26	5	7	12				9	29	38
9:00-10:00	7	26	33	5	23	28				12	49	61
10:00-11:00	9	55	64	0	23	23				9	78	87
11:00-12:00	6	66	72	4	31	35				10	97	107
12:00-13:00	15	48	63	10	39	49				25	87	112
13:00-14:00	6	46	52	5	36	41				11	82	93
14:00-15:00	12	79	91	6	40	46				18	119	137
15:00-16:00	10	73	83	4	34	38				14	107	121
16:00-17:00	10	55	65	12	48	60				22	103	125
17:00-18:00	8	61	69	10	45	55				18	106	124
18:00-19:00	2	34	36	9	24	33				11	58	69
全時間合計	92	579	671	72	357	429				164	936	1100

歩行者交通量調査表

調査地点 : No.交17 今津西線/球場前線

調査年月日 : 平成22年11月14日(日) 天候:曇り



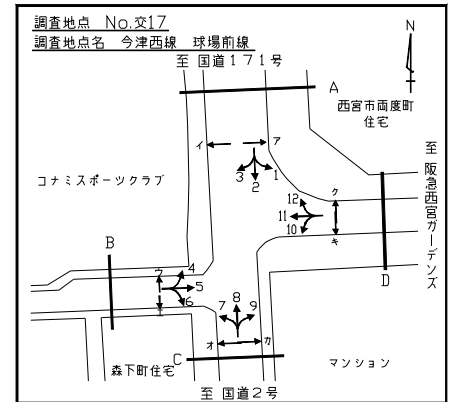
方向 種別 時間帯	ア			イ						合計		
	歩行者 (人)	自転車 (台)	合計 (人・台)	歩行者 (人)	自転車 (台)	合計 (人・台)	歩行者 (人)	自転車 (台)	合計 (人・台)	歩行者 (人)	自転車 (台)	合計 (人・台)
7:00- 8:00	6	2	8	12	6	18				18	8	26
8:00- 9:00	13	18	31	33	31	64				46	49	95
9:00-10:00	39	14	53	122	19	141				161	33	194
10:00-11:00	30	29	59	32	36	68				62	65	127
11:00-12:00	35	30	65	59	27	86				94	57	151
12:00-13:00	56	35	91	60	34	94				116	69	185
13:00-14:00	59	42	101	47	29	76				106	71	177
14:00-15:00	47	48	95	49	31	80				96	79	175
15:00-16:00	46	34	80	51	39	90				97	73	170
16:00-17:00	46	23	69	67	44	111				113	67	180
17:00-18:00	40	24	64	40	51	91				80	75	155
18:00-19:00	151	19	170	23	30	53				174	49	223
全時間合計	568	318	886	595	377	972				1163	695	1858

方向 種別 時間帯	ウ			エ						合計		
	歩行者 (人)	自転車 (台)	合計 (人・台)	歩行者 (人)	自転車 (台)	合計 (人・台)	歩行者 (人)	自転車 (台)	合計 (人・台)	歩行者 (人)	自転車 (台)	合計 (人・台)
7:00- 8:00	5	5	10	4	12	16				9	17	26
8:00- 9:00	14	26	40	8	13	21				22	39	61
9:00-10:00	22	33	55	15	20	35				37	53	90
10:00-11:00	54	21	75	11	22	33				65	43	108
11:00-12:00	4	20	24	12	22	34				16	42	58
12:00-13:00	5	20	25	11	20	31				16	40	56
13:00-14:00	6	16	22	23	25	48				29	41	70
14:00-15:00	10	15	25	7	7	14				17	22	39
15:00-16:00	10	25	35	16	12	28				26	37	63
16:00-17:00	17	27	44	6	14	20				23	41	64
17:00-18:00	14	41	55	16	31	47				30	72	102
18:00-19:00	5	23	28	91	11	102				96	34	130
全時間合計	166	272	438	220	209	429				386	481	867

歩行者交通量調査表

調査地点 : No.交17 今津西線/球場前線

調査年月日 : 平成22年11月14日(日) 天候:曇り



方向 種別 時間帯	オ			カ						合計		
	歩行者 (人)	自転車 (台)	合計 (人・台)	歩行者 (人)	自転車 (台)	合計 (人・台)	歩行者 (人)	自転車 (台)	合計 (人・台)	歩行者 (人)	自転車 (台)	合計 (人・台)
7:00- 8:00	3	5	8	5	4	9				8	9	17
8:00- 9:00	5	11	16	9	10	19				14	21	35
9:00-10:00	8	11	19	10	20	30				18	31	49
10:00-11:00	8	19	27	11	32	43				19	51	70
11:00-12:00	7	14	21	9	16	25				16	30	46
12:00-13:00	6	13	19	12	18	30				18	31	49
13:00-14:00	14	14	28	18	46	64				32	60	92
14:00-15:00	6	22	28	12	29	41				18	51	69
15:00-16:00	25	21	46	15	16	31				40	37	77
16:00-17:00	15	49	64	8	26	34				23	75	98
17:00-18:00	30	27	57	13	29	42				43	56	99
18:00-19:00	12	31	43	13	24	37				25	55	80
全時間合計	139	237	376	135	270	405				274	507	781

方向 種別 時間帯	キ			ク						合計		
	歩行者 (人)	自転車 (台)	合計 (人・台)	歩行者 (人)	自転車 (台)	合計 (人・台)	歩行者 (人)	自転車 (台)	合計 (人・台)	歩行者 (人)	自転車 (台)	合計 (人・台)
7:00- 8:00	3	29	32	6	26	32				9	55	64
8:00- 9:00	12	35	47	19	188	207				31	223	254
9:00-10:00	20	62	82	23	80	103				43	142	185
10:00-11:00	10	56	66	9	42	51				19	98	117
11:00-12:00	18	67	85	23	41	64				41	108	149
12:00-13:00	16	100	116	17	63	80				33	163	196
13:00-14:00	18	179	197	23	48	71				41	227	268
14:00-15:00	26	133	159	21	60	81				47	193	240
15:00-16:00	20	63	83	32	63	95				52	126	178
16:00-17:00	19	68	87	16	59	75				35	127	162
17:00-18:00	27	48	75	40	69	109				67	117	184
18:00-19:00	13	43	56	17	45	62				30	88	118
全時間合計	202	883	1085	246	784	1030				448	1667	2115