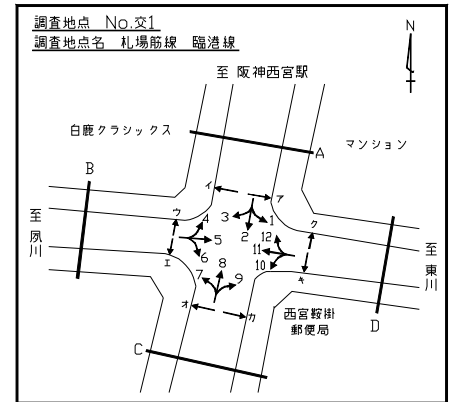


歩行者交通量調査表

調査地点 : No.交1 札場筋線／臨港線

調査年月日 : 平成22年11月16日(火) 天候:晴れ



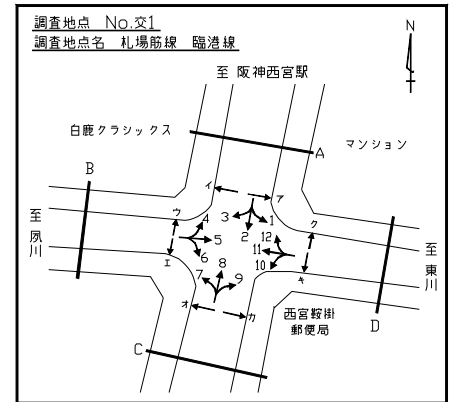
方向 種別 時間帯	ア			イ						合計		
	歩行者 (人)	自転車 (台)	合計 (人・台)	歩行者 (人)	自転車 (台)	合計 (人・台)	歩行者 (人)	自転車 (台)	合計 (人・台)	歩行者 (人)	自転車 (台)	合計 (人・台)
7:00- 8:00	14	61	75	26	55	81				40	116	156
8:00- 9:00	10	91	101	17	82	99				27	173	200
9:00-10:00	5	59	64	12	37	49				17	96	113
10:00-11:00	13	59	72	16	48	64				29	107	136
11:00-12:00	7	58	65	13	44	57				20	102	122
12:00-13:00	11	61	72	14	57	71				25	118	143
13:00-14:00	12	42	54	21	48	69				33	90	123
14:00-15:00	16	63	79	17	39	56				33	102	135
15:00-16:00	27	58	85	16	56	72				43	114	157
16:00-17:00	23	94	117	15	63	78				38	157	195
17:00-18:00	24	109	133	25	78	103				49	187	236
18:00-19:00	21	83	104	19	75	94				40	158	198
全時間合計	183	838	1021	211	682	893				394	1520	1914

方向 種別 時間帯	ウ			エ						合計		
	歩行者 (人)	自転車 (台)	合計 (人・台)	歩行者 (人)	自転車 (台)	合計 (人・台)	歩行者 (人)	自転車 (台)	合計 (人・台)	歩行者 (人)	自転車 (台)	合計 (人・台)
7:00- 8:00	14	44	58	41	49	90				55	93	148
8:00- 9:00	21	92	113	20	66	86				41	158	199
9:00-10:00	14	30	44	4	43	47				18	73	91
10:00-11:00	6	34	40	12	31	43				18	65	83
11:00-12:00	7	27	34	8	29	37				15	56	71
12:00-13:00	20	31	51	14	21	35				34	52	86
13:00-14:00	9	28	37	8	28	36				17	56	73
14:00-15:00	20	43	63	19	22	41				39	65	104
15:00-16:00	23	28	51	18	47	65				41	75	116
16:00-17:00	14	67	81	27	50	77				41	117	158
17:00-18:00	29	64	93	17	48	65				46	112	158
18:00-19:00	12	45	57	18	36	54				30	81	111
全時間合計	189	533	722	206	470	676				395	1003	1398

歩行者交通量調査表

調査地点 : No.交1 札場筋線／臨港線

調査年月日 : 平成22年11月16日(火) 天候:晴れ



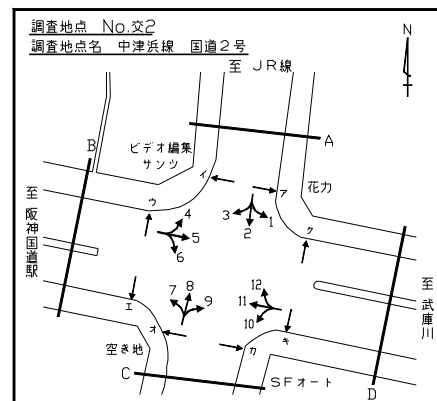
方向 種別 時間帯	オ			カ						合計		
	歩行者 (人)	自転車 (台)	合計 (人・台)	歩行者 (人)	自転車 (台)	合計 (人・台)	歩行者 (人)	自転車 (台)	合計 (人・台)	歩行者 (人)	自転車 (台)	合計 (人・台)
7:00- 8:00	16	89	105	17	68	85				33	157	190
8:00- 9:00	40	234	274	28	188	216				68	422	490
9:00-10:00	15	61	76	24	67	91				39	128	167
10:00-11:00	17	97	114	14	57	71				31	154	185
11:00-12:00	25	69	94	7	79	86				32	148	180
12:00-13:00	24	71	95	25	85	110				49	156	205
13:00-14:00	15	65	80	18	63	81				33	128	161
14:00-15:00	21	54	75	23	88	111				44	142	186
15:00-16:00	19	130	149	26	107	133				45	237	282
16:00-17:00	27	155	182	20	186	206				47	341	388
17:00-18:00	33	179	212	23	121	144				56	300	356
18:00-19:00	11	96	107	25	101	126				36	197	233
全時間合計	263	1300	1563	250	1210	1460				513	2510	3023

方向 種別 時間帯	キ			ク						合計		
	歩行者 (人)	自転車 (台)	合計 (人・台)	歩行者 (人)	自転車 (台)	合計 (人・台)	歩行者 (人)	自転車 (台)	合計 (人・台)	歩行者 (人)	自転車 (台)	合計 (人・台)
7:00- 8:00	53	36	89	32	34	66				85	70	155
8:00- 9:00	27	44	71	35	69	104				62	113	175
9:00-10:00	19	28	47	25	37	62				44	65	109
10:00-11:00	20	59	79	20	26	46				40	85	125
11:00-12:00	16	30	46	19	37	56				35	67	102
12:00-13:00	28	31	59	40	39	79				68	70	138
13:00-14:00	28	38	66	12	24	36				40	62	102
14:00-15:00	18	33	51	29	23	52				47	56	103
15:00-16:00	55	38	93	21	49	70				76	87	163
16:00-17:00	33	40	73	28	64	92				61	104	165
17:00-18:00	13	48	61	45	51	96				58	99	157
18:00-19:00	27	23	50	23	53	76				50	76	126
全時間合計	337	448	785	329	506	835				666	954	1620

歩行者交通量調査表

調査地点 : No.交2 中津浜線/国道2号

調査年月日 : 平成22年11月16日(火) 天候:晴れ



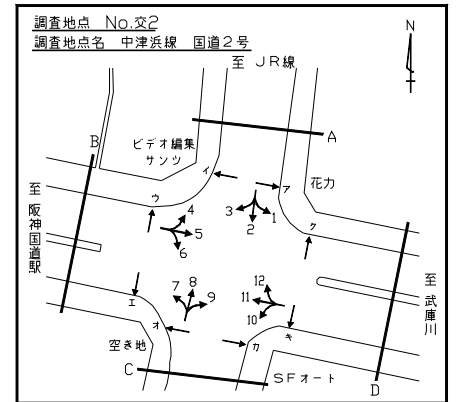
方向 種別 時間帯	ア			イ						合計		
	歩行者 (人)	自転車 (台)	合計 (人・台)	歩行者 (人)	自転車 (台)	合計 (人・台)	歩行者 (人)	自転車 (台)	合計 (人・台)	歩行者 (人)	自転車 (台)	合計 (人・台)
7:00- 8:00	9	73	82	23	98	121				32	171	203
8:00- 9:00	17	78	95	48	118	166				65	196	261
9:00-10:00	14	39	53	12	48	60				26	87	113
10:00-11:00	10	40	50	5	54	59				15	94	109
11:00-12:00	14	42	56	8	42	50				22	84	106
12:00-13:00	13	54	67	16	51	67				29	105	134
13:00-14:00	13	46	59	12	36	48				25	82	107
14:00-15:00	14	57	71	5	64	69				19	121	140
15:00-16:00	5	63	68	7	60	67				12	123	135
16:00-17:00	15	101	116	11	77	88				26	178	204
17:00-18:00	43	124	167	23	83	106				66	207	273
18:00-19:00	20	84	104	11	68	79				31	152	183
全時間合計	187	801	988	181	799	980				368	1600	1968

方向 種別 時間帯	ウ			エ						合計		
	歩行者 (人)	自転車 (台)	合計 (人・台)	歩行者 (人)	自転車 (台)	合計 (人・台)	歩行者 (人)	自転車 (台)	合計 (人・台)	歩行者 (人)	自転車 (台)	合計 (人・台)
7:00- 8:00	10	12	22	12	15	27				22	27	49
8:00- 9:00	20	15	35	21	22	43				41	37	78
9:00-10:00	4	5	9	6	18	24				10	23	33
10:00-11:00	8	16	24	7	14	21				15	30	45
11:00-12:00	18	13	31	13	10	23				31	23	54
12:00-13:00	12	11	23	9	11	20				21	22	43
13:00-14:00	7	5	12	9	18	27				16	23	39
14:00-15:00	7	12	19	4	19	23				11	31	42
15:00-16:00	9	12	21	15	17	32				24	29	53
16:00-17:00	19	24	43	18	20	38				37	44	81
17:00-18:00	25	25	50	25	20	45				50	45	95
18:00-19:00	11	25	36	10	15	25				21	40	61
全時間合計	150	175	325	149	199	348				299	374	673

歩行者交通量調査表

調査地点 : No.交2 中津浜線/国道2号

調査年月日 : 平成22年11月16日(火) 天候:晴れ



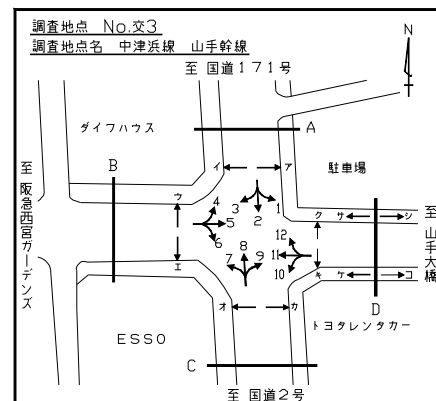
方向 種別 時間帯	オ			カ						合計		
	歩行者 (人)	自転車 (台)	合計 (人・台)	歩行者 (人)	自転車 (台)	合計 (人・台)	歩行者 (人)	自転車 (台)	合計 (人・台)	歩行者 (人)	自転車 (台)	合計 (人・台)
7:00- 8:00	9	67	76	8	32	40				17	99	116
8:00- 9:00	23	100	123	11	63	74				34	163	197
9:00-10:00	10	46	56	5	30	35				15	76	91
10:00-11:00	5	37	42	6	30	36				11	67	78
11:00-12:00	11	38	49	4	30	34				15	68	83
12:00-13:00	13	35	48	9	37	46				22	72	94
13:00-14:00	8	40	48	10	41	51				18	81	99
14:00-15:00	6	46	52	6	33	39				12	79	91
15:00-16:00	11	32	43	17	48	65				28	80	108
16:00-17:00	7	50	57	13	50	63				20	100	120
17:00-18:00	9	66	75	28	96	124				37	162	199
18:00-19:00	12	52	64	12	63	75				24	115	139
全時間合計	124	609	733	129	553	682				253	1162	1415

方向 種別 時間帯	キ			ク						合計		
	歩行者 (人)	自転車 (台)	合計 (人・台)	歩行者 (人)	自転車 (台)	合計 (人・台)	歩行者 (人)	自転車 (台)	合計 (人・台)	歩行者 (人)	自転車 (台)	合計 (人・台)
7:00- 8:00	10	18	28	6	18	24				16	36	52
8:00- 9:00	24	50	74	13	32	45				37	82	119
9:00-10:00	6	22	28	1	15	16				7	37	44
10:00-11:00	9	15	24	6	15	21				15	30	45
11:00-12:00	5	14	19	4	22	26				9	36	45
12:00-13:00	3	13	16	1	19	20				4	32	36
13:00-14:00	4	20	24	3	14	17				7	34	41
14:00-15:00	5	27	32	8	19	27				13	46	59
15:00-16:00	13	21	34	4	21	25				17	42	59
16:00-17:00	2	30	32	4	27	31				6	57	63
17:00-18:00	9	23	32	18	28	46				27	51	78
18:00-19:00	10	14	24	9	19	28				19	33	52
全時間合計	100	267	367	77	249	326				177	516	693

歩行者交通量調査表

調査地点 : No.交3 中津浜線／山手幹線

調査年月日 : 平成22年11月16日(火) 天候:晴れ



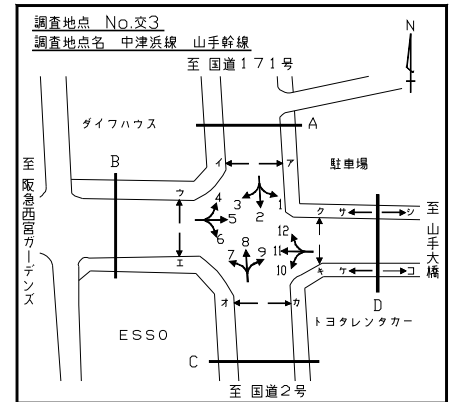
方向 種別 時間帯	ア			イ						合計		
	歩行者 (人)	自転車 (台)	合計 (人・台)	歩行者 (人)	自転車 (台)	合計 (人・台)	歩行者 (人)	自転車 (台)	合計 (人・台)	歩行者 (人)	自転車 (台)	合計 (人・台)
7:00- 8:00	7	39	46	11	58	69				18	97	115
8:00- 9:00	24	68	92	21	78	99				45	146	191
9:00-10:00	11	31	42	17	97	114				28	128	156
10:00-11:00	6	36	42	14	106	120				20	142	162
11:00-12:00	5	56	61	29	88	117				34	144	178
12:00-13:00	7	55	62	26	61	87				33	116	149
13:00-14:00	19	57	76	9	62	71				28	119	147
14:00-15:00	4	59	63	16	64	80				20	123	143
15:00-16:00	9	66	75	16	92	108				25	158	183
16:00-17:00	18	90	108	29	120	149				47	210	257
17:00-18:00	19	91	110	16	109	125				35	200	235
18:00-19:00	27	75	102	20	68	88				47	143	190
全時間合計	156	723	879	224	1003	1227				380	1726	2106

方向 種別 時間帯	ウ			エ						合計		
	歩行者 (人)	自転車 (台)	合計 (人・台)	歩行者 (人)	自転車 (台)	合計 (人・台)	歩行者 (人)	自転車 (台)	合計 (人・台)	歩行者 (人)	自転車 (台)	合計 (人・台)
7:00- 8:00	9	42	51	18	50	68				27	92	119
8:00- 9:00	20	46	66	19	96	115				39	142	181
9:00-10:00	9	47	56	14	20	34				23	67	90
10:00-11:00	4	33	37	6	18	24				10	51	61
11:00-12:00	3	24	27	11	22	33				14	46	60
12:00-13:00	15	38	53	8	29	37				23	67	90
13:00-14:00	6	22	28	11	32	43				17	54	71
14:00-15:00	16	26	42	7	22	29				23	48	71
15:00-16:00	5	37	42	6	27	33				11	64	75
16:00-17:00	8	54	62	9	27	36				17	81	98
17:00-18:00	14	56	70	8	44	52				22	100	122
18:00-19:00	25	66	91	11	37	48				36	103	139
全時間合計	134	491	625	128	424	552				262	915	1177

歩行者交通量調査表

調査地点 : No.交3 中津浜線／山手幹線

調査年月日 : 平成22年11月16日(火) 天候:晴れ



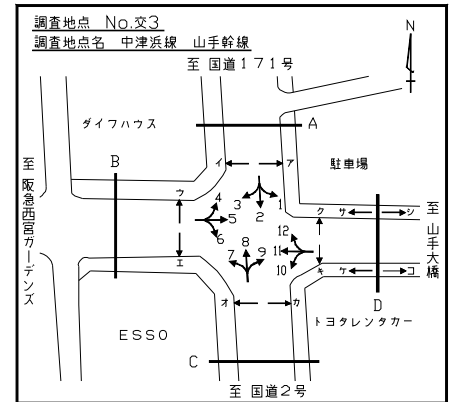
方向 種別 時間帯	オ			カ						合計		
	歩行者 (人)	自転車 (台)	合計 (人・台)	歩行者 (人)	自転車 (台)	合計 (人・台)	歩行者 (人)	自転車 (台)	合計 (人・台)	歩行者 (人)	自転車 (台)	合計 (人・台)
7:00- 8:00	16	63	79	17	30	47				33	93	126
8:00- 9:00	24	86	110	12	48	60				36	134	170
9:00-10:00	11	55	66	7	20	27				18	75	93
10:00-11:00	13	86	99	8	34	42				21	120	141
11:00-12:00	7	49	56	23	64	87				30	113	143
12:00-13:00	10	44	54	14	65	79				24	109	133
13:00-14:00	13	59	72	19	75	94				32	134	166
14:00-15:00	29	38	67	27	68	95				56	106	162
15:00-16:00	11	53	64	21	87	108				32	140	172
16:00-17:00	18	54	72	37	98	135				55	152	207
17:00-18:00	14	48	62	26	69	95				40	117	157
18:00-19:00	23	56	79	19	111	130				42	167	209
全時間合計	189	691	880	230	769	999				419	1460	1879

方向 種別 時間帯	キ			ク						合計		
	歩行者 (人)	自転車 (台)	合計 (人・台)	歩行者 (人)	自転車 (台)	合計 (人・台)	歩行者 (人)	自転車 (台)	合計 (人・台)	歩行者 (人)	自転車 (台)	合計 (人・台)
7:00- 8:00	12	29	41	8	33	41				20	62	82
8:00- 9:00	27	32	59	17	32	49				44	64	108
9:00-10:00	6	18	24	13	32	45				19	50	69
10:00-11:00	3	14	17	15	39	54				18	53	71
11:00-12:00	6	19	25	19	44	63				25	63	88
12:00-13:00	11	29	40	12	38	50				23	67	90
13:00-14:00	7	26	33	6	30	36				13	56	69
14:00-15:00	5	32	37	12	31	43				17	63	80
15:00-16:00	9	35	44	9	48	57				18	83	101
16:00-17:00	12	40	52	20	52	72				32	92	124
17:00-18:00	11	45	56	15	50	65				26	95	121
18:00-19:00	3	34	37	10	38	48				13	72	85
全時間合計	112	353	465	156	467	623				268	820	1088

歩行者交通量調査表

調査地点 : No.交3 中津浜線／山手幹線

調査年月日 : 平成22年11月16日(火) 天候:晴れ



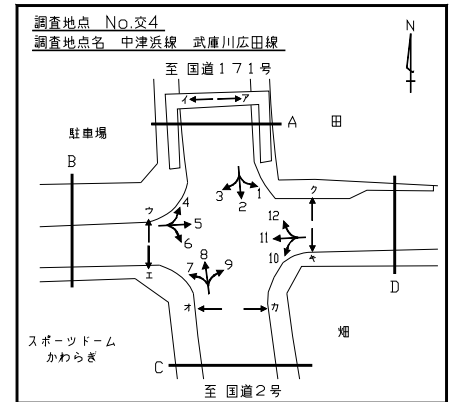
方向 種別 時間帯	ケ			コ						合計		
	歩行者 (人)	自転車 (台)	合計 (人・台)	歩行者 (人)	自転車 (台)	合計 (人・台)	歩行者 (人)	自転車 (台)	合計 (人・台)	歩行者 (人)	自転車 (台)	合計 (人・台)
7:00- 8:00	16	80	96	12	33	45				28	113	141
8:00- 9:00	22	97	119	11	53	64				33	150	183
9:00-10:00	11	80	91	9	20	29				20	100	120
10:00-11:00	14	104	118	11	30	41				25	134	159
11:00-12:00	14	68	82	16	41	57				30	109	139
12:00-13:00	17	68	85	13	51	64				30	119	149
13:00-14:00	10	71	81	20	84	104				30	155	185
14:00-15:00	20	58	78	16	70	86				36	128	164
15:00-16:00	16	86	102	18	87	105				34	173	207
16:00-17:00	24	108	132	37	105	142				61	213	274
17:00-18:00	16	92	108	20	106	126				36	198	234
18:00-19:00	10	97	107	17	112	129				27	209	236
全時間合計	190	1009	1199	200	792	992				390	1801	2191

方向 種別 時間帯	サ			シ						合計		
	歩行者 (人)	自転車 (台)	合計 (人・台)	歩行者 (人)	自転車 (台)	合計 (人・台)	歩行者 (人)	自転車 (台)	合計 (人・台)	歩行者 (人)	自転車 (台)	合計 (人・台)
7:00- 8:00	14	45	59	10	60	70				24	105	129
8:00- 9:00	12	50	62	22	81	103				34	131	165
9:00-10:00	9	61	70	15	35	50				24	96	120
10:00-11:00	8	69	77	8	48	56				16	117	133
11:00-12:00	24	73	97	12	53	65				36	126	162
12:00-13:00	18	47	65	7	57	64				25	104	129
13:00-14:00	12	54	66	14	59	73				26	113	139
14:00-15:00	8	50	58	11	41	52				19	91	110
15:00-16:00	17	68	85	5	52	57				22	120	142
16:00-17:00	15	86	101	13	72	85				28	158	186
17:00-18:00	24	84	108	20	94	114				44	178	222
18:00-19:00	20	56	76	28	71	99				48	127	175
全時間合計	181	743	924	165	723	888				346	1466	1812

歩行者交通量調査表

調査地点 : No.交4 中津浜線／武庫川広田線

調査年月日 : 平成22年11月16日(火) 天候:晴れ



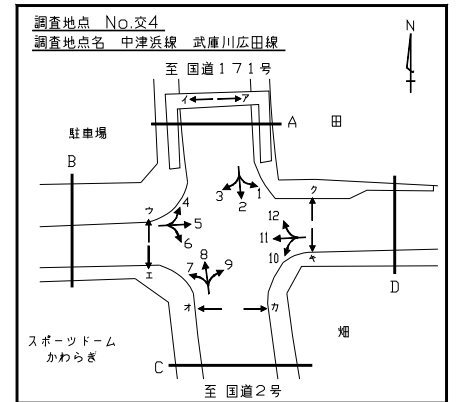
方向 種別 時間帯	ア			イ						合計		
	歩行者 (人)	自転車 (台)	合計 (人・台)	歩行者 (人)	自転車 (台)	合計 (人・台)	歩行者 (人)	自転車 (台)	合計 (人・台)	歩行者 (人)	自転車 (台)	合計 (人・台)
7:00- 8:00	7	0	7	80	0	80				87	0	87
8:00- 9:00	6	0	6	2	0	2				8	0	8
9:00-10:00	1	0	1	0	0	0				1	0	1
10:00-11:00	0	0	0	1	0	1				1	0	1
11:00-12:00	0	0	0	1	0	1				1	0	1
12:00-13:00	0	0	0	0	0	0				0	0	0
13:00-14:00	2	0	2	0	0	0				2	0	2
14:00-15:00	4	0	4	0	0	0				4	0	4
15:00-16:00	25	0	25	3	0	3				28	0	28
16:00-17:00	10	0	10	1	0	1				11	0	11
17:00-18:00	0	0	0	0	0	0				0	0	0
18:00-19:00	0	0	0	0	0	0				0	0	0
全時間合計	55	0	55	88	0	88				143	0	143

方向 種別 時間帯	ウ			エ						合計		
	歩行者 (人)	自転車 (台)	合計 (人・台)	歩行者 (人)	自転車 (台)	合計 (人・台)	歩行者 (人)	自転車 (台)	合計 (人・台)	歩行者 (人)	自転車 (台)	合計 (人・台)
7:00- 8:00	3	21	24	98	55	153				101	76	177
8:00- 9:00	6	33	39	10	61	71				16	94	110
9:00-10:00	1	22	23	8	27	35				9	49	58
10:00-11:00	9	13	22	6	36	42				15	49	64
11:00-12:00	6	33	39	14	38	52				20	71	91
12:00-13:00	12	37	49	8	37	45				20	74	94
13:00-14:00	4	37	41	6	30	36				10	67	77
14:00-15:00	5	33	38	12	39	51				17	72	89
15:00-16:00	20	29	49	18	38	56				38	67	105
16:00-17:00	14	31	45	2	25	27				16	56	72
17:00-18:00	15	61	76	5	65	70				20	126	146
18:00-19:00	12	77	89	7	59	66				19	136	155
全時間合計	107	427	534	194	510	704				301	937	1238

歩行者交通量調査表

調査地点 : No.交4 中津浜線／武庫川広田線

調査年月日 : 平成22年11月16日(火) 天候:晴れ



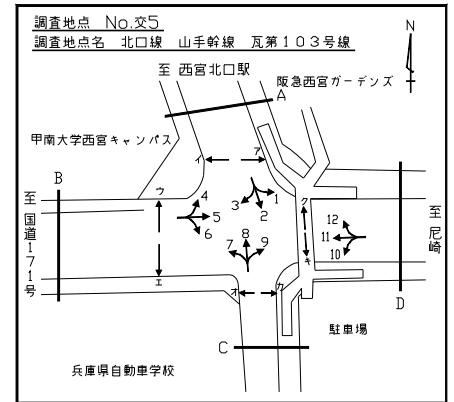
方向 種別 時間帯	オ			カ						合計		
	歩行者 (人)	自転車 (台)	合計 (人・台)	歩行者 (人)	自転車 (台)	合計 (人・台)	歩行者 (人)	自転車 (台)	合計 (人・台)	歩行者 (人)	自転車 (台)	合計 (人・台)
7:00- 8:00	109	48	157	30	14	44				139	62	201
8:00- 9:00	48	19	67	41	40	81				89	59	148
9:00-10:00	9	50	59	20	40	60				29	90	119
10:00-11:00	15	35	50	30	19	49				45	54	99
11:00-12:00	42	27	69	20	33	53				62	60	122
12:00-13:00	7	27	34	8	20	28				15	47	62
13:00-14:00	11	33	44	7	29	36				18	62	80
14:00-15:00	14	37	51	34	66	100				48	103	151
15:00-16:00	24	52	76	79	90	169				103	142	245
16:00-17:00	41	68	109	48	39	87				89	107	196
17:00-18:00	59	65	124	26	79	105				85	144	229
18:00-19:00	8	30	38	13	60	73				21	90	111
全時間合計	387	491	878	356	529	885				743	1020	1763

方向 種別 時間帯	キ			ク						合計		
	歩行者 (人)	自転車 (台)	合計 (人・台)	歩行者 (人)	自転車 (台)	合計 (人・台)	歩行者 (人)	自転車 (台)	合計 (人・台)	歩行者 (人)	自転車 (台)	合計 (人・台)
7:00- 8:00	7	33	40	5	6	11				12	39	51
8:00- 9:00	14	59	73	3	25	28				17	84	101
9:00-10:00	2	23	25	11	16	27				13	39	52
10:00-11:00	6	31	37	7	15	22				13	46	59
11:00-12:00	3	37	40	3	49	52				6	86	92
12:00-13:00	5	36	41	7	28	35				12	64	76
13:00-14:00	8	27	35	6	17	23				14	44	58
14:00-15:00	8	28	36	19	29	48				27	57	84
15:00-16:00	7	36	43	17	33	50				24	69	93
16:00-17:00	4	37	41	11	34	45				15	71	86
17:00-18:00	29	39	68	19	54	73				48	93	141
18:00-19:00	13	35	48	6	39	45				19	74	93
全時間合計	106	421	527	114	345	459				220	766	986

歩行者交通量調査表

調査地点 : No.交5 北口線/山手幹線/瓦第103号線

調査年月日 : 平成22年11月16日(火) 天候:晴れ



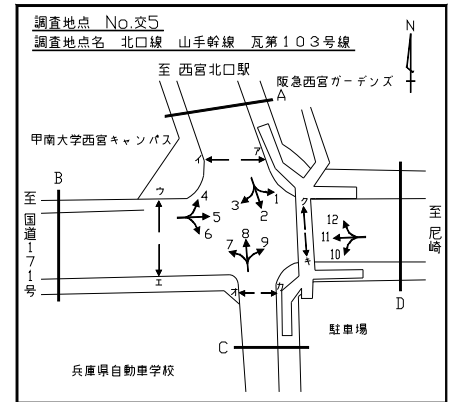
方向 種別 時間帯	ア			イ						合計		
	歩行者 (人)	自転車 (台)	合計 (人・台)	歩行者 (人)	自転車 (台)	合計 (人・台)	歩行者 (人)	自転車 (台)	合計 (人・台)	歩行者 (人)	自転車 (台)	合計 (人・台)
7:00- 8:00	9	45	54	18	104	122				27	149	176
8:00- 9:00	28	89	117	28	118	146				56	207	263
9:00-10:00	20	69	89	25	63	88				45	132	177
10:00-11:00	48	162	210	34	90	124				82	252	334
11:00-12:00	62	175	237	34	116	150				96	291	387
12:00-13:00	63	158	221	60	162	222				123	320	443
13:00-14:00	54	136	190	61	152	213				115	288	403
14:00-15:00	52	120	172	64	136	200				116	256	372
15:00-16:00	70	167	237	68	180	248				138	347	485
16:00-17:00	66	194	260	75	185	260				141	379	520
17:00-18:00	76	227	303	56	213	269				132	440	572
18:00-19:00	65	148	213	55	135	190				120	283	403
全時間合計	613	1690	2303	578	1654	2232				1191	3344	4535

方向 種別 時間帯	ウ			エ						合計		
	歩行者 (人)	自転車 (台)	合計 (人・台)	歩行者 (人)	自転車 (台)	合計 (人・台)	歩行者 (人)	自転車 (台)	合計 (人・台)	歩行者 (人)	自転車 (台)	合計 (人・台)
7:00- 8:00	28	41	69	18	20	38				46	61	107
8:00- 9:00	38	48	86	44	33	77				82	81	163
9:00-10:00	25	37	62	29	20	49				54	57	111
10:00-11:00	30	44	74	17	19	36				47	63	110
11:00-12:00	38	49	87	35	27	62				73	76	149
12:00-13:00	40	49	89	27	17	44				67	66	133
13:00-14:00	31	51	82	36	19	55				67	70	137
14:00-15:00	25	41	66	39	26	65				64	67	131
15:00-16:00	41	48	89	33	33	66				74	81	155
16:00-17:00	33	48	81	36	34	70				69	82	151
17:00-18:00	51	64	115	47	36	83				98	100	198
18:00-19:00	27	43	70	33	36	69				60	79	139
全時間合計	407	563	970	394	320	714				801	883	1684

歩行者交通量調査表

調査地点 : No.交5 北口線／山手幹線／瓦第103号線

調査年月日 : 平成22年11月16日(火) 天候:晴れ



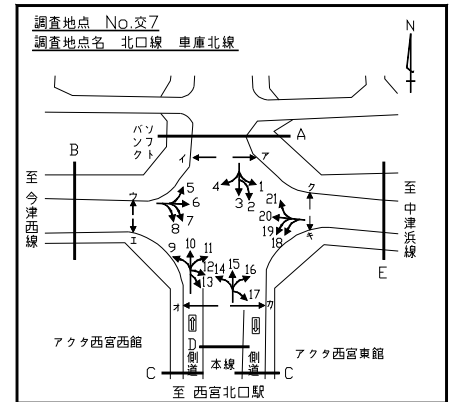
方向 種別 時間帯	オ			カ						合計		
	歩行者 (人)	自転車 (台)	合計 (人・台)	歩行者 (人)	自転車 (台)	合計 (人・台)	歩行者 (人)	自転車 (台)	合計 (人・台)	歩行者 (人)	自転車 (台)	合計 (人・台)
7:00- 8:00	15	29	44	17	28	45				32	57	89
8:00- 9:00	10	23	33	12	37	49				22	60	82
9:00-10:00	9	41	50	12	24	36				21	65	86
10:00-11:00	7	47	54	14	20	34				21	67	88
11:00-12:00	10	39	49	23	47	70				33	86	119
12:00-13:00	5	45	50	20	32	52				25	77	102
13:00-14:00	15	26	41	18	27	45				33	53	86
14:00-15:00	8	17	25	10	21	31				18	38	56
15:00-16:00	12	55	67	11	33	44				23	88	111
16:00-17:00	12	58	70	17	59	76				29	117	146
17:00-18:00	9	45	54	22	44	66				31	89	120
18:00-19:00	15	50	65	12	59	71				27	109	136
全時間合計	127	475	602	188	431	619				315	906	1221

方向 種別 時間帯	キ			ク						合計		
	歩行者 (人)	自転車 (台)	合計 (人・台)	歩行者 (人)	自転車 (台)	合計 (人・台)	歩行者 (人)	自転車 (台)	合計 (人・台)	歩行者 (人)	自転車 (台)	合計 (人・台)
7:00- 8:00	73	0	73	117	0	117				190	0	190
8:00- 9:00	27	0	27	229	0	229				256	0	256
9:00-10:00	41	0	41	51	0	51				92	0	92
10:00-11:00	14	0	14	8	0	8				22	0	22
11:00-12:00	34	0	34	13	0	13				47	0	47
12:00-13:00	37	0	37	20	0	20				57	0	57
13:00-14:00	27	0	27	18	0	18				45	0	45
14:00-15:00	17	0	17	23	0	23				40	0	40
15:00-16:00	27	0	27	24	0	24				51	0	51
16:00-17:00	11	0	11	11	0	11				22	0	22
17:00-18:00	59	0	59	27	0	27				86	0	86
18:00-19:00	79	0	79	47	0	47				126	0	126
全時間合計	446	0	446	588	0	588				1034	0	1034

歩行者交通量調査表

調査地点 : No.交7 北口線/車庫北線

調査年月日 : 平成22年11月16日(火) 天候:晴れ



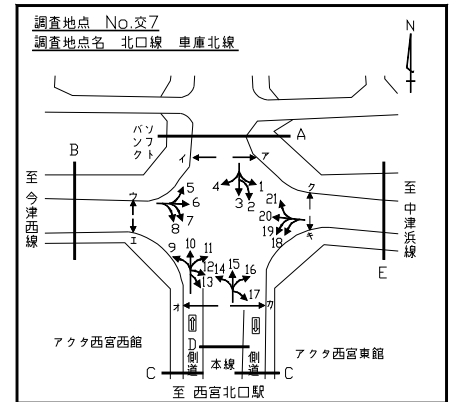
方向 種別 時間帯	ア			イ						合計		
	歩行者 (人)	自転車 (台)	合計 (人・台)	歩行者 (人)	自転車 (台)	合計 (人・台)	歩行者 (人)	自転車 (台)	合計 (人・台)	歩行者 (人)	自転車 (台)	合計 (人・台)
7:00- 8:00	29	18	47	16	36	52				45	54	99
8:00- 9:00	6	29	35	21	55	76				27	84	111
9:00-10:00	14	29	43	11	57	68				25	86	111
10:00-11:00	11	45	56	22	60	82				33	105	138
11:00-12:00	19	30	49	28	65	93				47	95	142
12:00-13:00	16	40	56	27	38	65				43	78	121
13:00-14:00	14	32	46	20	31	51				34	63	97
14:00-15:00	14	44	58	20	30	50				34	74	108
15:00-16:00	21	30	51	17	40	57				38	70	108
16:00-17:00	27	49	76	28	59	87				55	108	163
17:00-18:00	21	68	89	42	52	94				63	120	183
18:00-19:00	30	63	93	19	54	73				49	117	166
全時間合計	222	477	699	271	577	848				493	1054	1547

方向 種別 時間帯	ウ			エ						合計		
	歩行者 (人)	自転車 (台)	合計 (人・台)	歩行者 (人)	自転車 (台)	合計 (人・台)	歩行者 (人)	自転車 (台)	合計 (人・台)	歩行者 (人)	自転車 (台)	合計 (人・台)
7:00- 8:00	25	4	29	85	25	110				110	29	139
8:00- 9:00	26	15	41	59	33	92				85	48	133
9:00-10:00	41	15	56	53	70	123				94	85	179
10:00-11:00	26	26	52	39	62	101				65	88	153
11:00-12:00	48	48	96	59	51	110				107	99	206
12:00-13:00	46	68	114	67	38	105				113	106	219
13:00-14:00	47	60	107	41	31	72				88	91	179
14:00-15:00	38	69	107	41	25	66				79	94	173
15:00-16:00	53	41	94	40	38	78				93	79	172
16:00-17:00	43	63	106	58	60	118				101	123	224
17:00-18:00	57	59	116	50	39	89				107	98	205
18:00-19:00	105	65	170	48	32	80				153	97	250
全時間合計	555	533	1088	640	504	1144				1195	1037	2232

歩行者交通量調査表

調査地点 : No.交7 北口線/車庫北線

調査年月日 : 平成22年11月16日(火) 天候:晴れ



方向 種別 時間帯	オ			カ						合計		
	歩行者 (人)	自転車 (台)	合計 (人・台)	歩行者 (人)	自転車 (台)	合計 (人・台)	歩行者 (人)	自転車 (台)	合計 (人・台)	歩行者 (人)	自転車 (台)	合計 (人・台)
7:00- 8:00	12	13	25	6	5	11				18	18	36
8:00- 9:00	9	21	30	4	3	7				13	24	37
9:00-10:00	27	31	58	29	33	62				56	64	120
10:00-11:00	58	55	113	42	65	107				100	120	220
11:00-12:00	85	80	165	51	70	121				136	150	286
12:00-13:00	60	99	159	49	88	137				109	187	296
13:00-14:00	66	82	148	46	83	129				112	165	277
14:00-15:00	58	68	126	46	90	136				104	158	262
15:00-16:00	84	83	167	48	88	136				132	171	303
16:00-17:00	75	75	150	48	68	116				123	143	266
17:00-18:00	66	72	138	31	89	120				97	161	258
18:00-19:00	61	89	150	43	66	109				104	155	259
全時間合計	661	768	1429	443	748	1191				1104	1516	2620

方向 種別 時間帯	キ			ク						合計		
	歩行者 (人)	自転車 (台)	合計 (人・台)	歩行者 (人)	自転車 (台)	合計 (人・台)	歩行者 (人)	自転車 (台)	合計 (人・台)	歩行者 (人)	自転車 (台)	合計 (人・台)
7:00- 8:00	79	33	112	49	6	55				128	39	167
8:00- 9:00	80	43	123	33	13	46				113	56	169
9:00-10:00	50	58	108	34	3	37				84	61	145
10:00-11:00	73	110	183	47	41	88				120	151	271
11:00-12:00	52	65	117	67	57	124				119	122	241
12:00-13:00	56	42	98	68	64	132				124	106	230
13:00-14:00	36	50	86	53	41	94				89	91	180
14:00-15:00	49	36	85	52	50	102				101	86	187
15:00-16:00	89	55	144	78	55	133				167	110	277
16:00-17:00	70	49	119	73	68	141				143	117	260
17:00-18:00	55	43	98	122	70	192				177	113	290
18:00-19:00	52	46	98	164	96	260				216	142	358
全時間合計	741	630	1371	840	564	1404				1581	1194	2775

歩行者交通量調査表

調査地点 : No.交8 山手線/建石線/市役所前線/市道西第830号線

調査年月日 : 平成22年11月16日(火) 天候:晴れ



方向 種別 時間帯	ア			イ						合計		
	歩行者 (人)	自転車 (台)	合計 (人・台)	歩行者 (人)	自転車 (台)	合計 (人・台)	歩行者 (人)	自転車 (台)	合計 (人・台)	歩行者 (人)	自転車 (台)	合計 (人・台)
7:00- 8:00	16	13	29	28	17	45				44	30	74
8:00- 9:00	18	11	29	40	14	54				58	25	83
9:00-10:00	19	9	28	15	5	20				34	14	48
10:00-11:00	41	11	52	31	5	36				72	16	88
11:00-12:00	38	8	46	31	10	41				69	18	87
12:00-13:00	9	5	14	14	8	22				23	13	36
13:00-14:00	20	7	27	11	3	14				31	10	41
14:00-15:00	74	13	87	23	6	29				97	19	116
15:00-16:00	93	10	103	25	8	33				118	18	136
16:00-17:00	56	13	69	31	13	44				87	26	113
17:00-18:00	64	18	82	28	16	44				92	34	126
18:00-19:00	37	13	50	14	6	20				51	19	70
全時間合計	485	131	616	291	111	402				776	242	1018

方向 種別 時間帯	ウ			エ						合計		
	歩行者 (人)	自転車 (台)	合計 (人・台)	歩行者 (人)	自転車 (台)	合計 (人・台)	歩行者 (人)	自転車 (台)	合計 (人・台)	歩行者 (人)	自転車 (台)	合計 (人・台)
7:00- 8:00	21	5	26	158	12	170				179	17	196
8:00- 9:00	23	8	31	56	21	77				79	29	108
9:00-10:00	26	9	35	25	15	40				51	24	75
10:00-11:00	36	10	46	37	6	43				73	16	89
11:00-12:00	35	11	46	41	8	49				76	19	95
12:00-13:00	14	9	23	17	8	25				31	17	48
13:00-14:00	19	12	31	14	4	18				33	16	49
14:00-15:00	73	12	85	19	7	26				92	19	111
15:00-16:00	110	11	121	20	17	37				130	28	158
16:00-17:00	60	18	78	29	18	47				89	36	125
17:00-18:00	57	21	78	29	14	43				86	35	121
18:00-19:00	43	12	55	20	7	27				63	19	82
全時間合計	517	138	655	465	137	602				982	275	1257

歩行者交通量調査表

調査地点 : No.交8 山手線/建石線/市役所前線/市道西第830号線

調査年月日 : 平成22年11月16日(火) 天候:晴れ



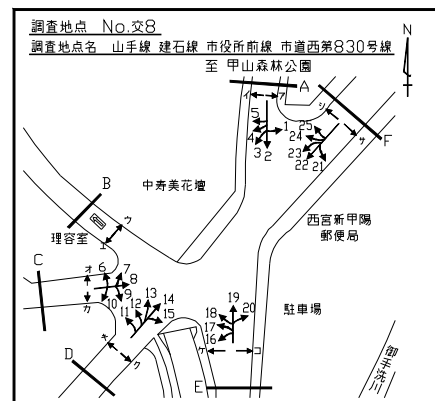
方向 種別 時間帯	才			カ						合計		
	歩行者 (人)	自転車 (台)	合計 (人・台)	歩行者 (人)	自転車 (台)	合計 (人・台)	歩行者 (人)	自転車 (台)	合計 (人・台)	歩行者 (人)	自転車 (台)	合計 (人・台)
7:00- 8:00	13	2	15	43	3	46				56	5	61
8:00- 9:00	4	0	4	37	19	56				41	19	60
9:00-10:00	8	2	10	28	13	41				36	15	51
10:00-11:00	10	3	13	12	2	14				22	5	27
11:00-12:00	16	4	20	16	5	21				32	9	41
12:00-13:00	7	6	13	10	8	18				17	14	31
13:00-14:00	6	8	14	10	4	14				16	12	28
14:00-15:00	32	5	37	12	8	20				44	13	57
15:00-16:00	88	6	94	9	10	19				97	16	113
16:00-17:00	28	8	36	14	12	26				42	20	62
17:00-18:00	22	7	29	17	13	30				39	20	59
18:00-19:00	11	11	22	13	6	19				24	17	41
全時間合計	245	62	307	221	103	324				466	165	631

方向 種別 時間帯	キ			ク						合計		
	歩行者 (人)	自転車 (台)	合計 (人・台)	歩行者 (人)	自転車 (台)	合計 (人・台)	歩行者 (人)	自転車 (台)	合計 (人・台)	歩行者 (人)	自転車 (台)	合計 (人・台)
7:00- 8:00	180	9	189	14	8	22				194	17	211
8:00- 9:00	26	23	49	23	26	49				49	49	98
9:00-10:00	36	20	56	31	20	51				67	40	107
10:00-11:00	22	9	31	22	11	33				44	20	64
11:00-12:00	24	7	31	22	11	33				46	18	64
12:00-13:00	16	12	28	7	13	20				23	25	48
13:00-14:00	13	10	23	18	13	31				31	23	54
14:00-15:00	11	12	23	75	7	82				86	19	105
15:00-16:00	34	14	48	118	13	131				152	27	179
16:00-17:00	10	11	21	34	17	51				44	28	72
17:00-18:00	28	10	38	32	21	53				60	31	91
18:00-19:00	17	17	34	16	11	27				33	28	61
全時間合計	417	154	571	412	171	583				829	325	1154

歩行者交通量調査表

調査地点 : No.交8 山手線/建石線/市役所前線/市道西第830号線

調査年月日 : 平成22年11月16日(火) 天候:晴れ



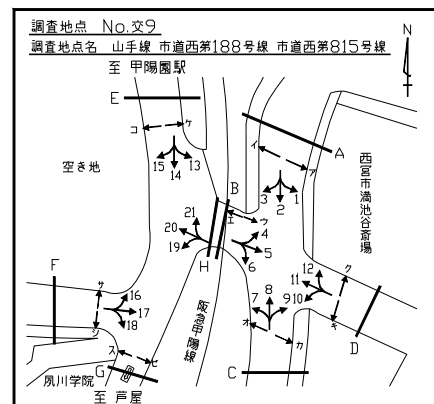
方向 種別 時間帯	ケ			コ						合計		
	歩行者 (人)	自転車 (台)	合計 (人・台)	歩行者 (人)	自転車 (台)	合計 (人・台)	歩行者 (人)	自転車 (台)	合計 (人・台)	歩行者 (人)	自転車 (台)	合計 (人・台)
7:00- 8:00	131	5	136	2	10	12				133	15	148
8:00- 9:00	7	14	21	14	42	56				21	56	77
9:00-10:00	14	6	20	14	7	21				28	13	41
10:00-11:00	10	6	16	4	5	9				14	11	25
11:00-12:00	4	1	5	4	4	8				8	5	13
12:00-13:00	6	4	10	12	8	20				18	12	30
13:00-14:00	4	3	7	5	4	9				9	7	16
14:00-15:00	22	2	24	65	5	70				87	7	94
15:00-16:00	21	26	47	86	5	91				107	31	138
16:00-17:00	8	9	17	11	7	18				19	16	35
17:00-18:00	13	3	16	19	10	29				32	13	45
18:00-19:00	8	7	15	10	1	11				18	8	26
全時間合計	248	86	334	246	108	354				494	194	688

方向 種別 時間帯	サ			シ						合計		
	歩行者 (人)	自転車 (台)	合計 (人・台)	歩行者 (人)	自転車 (台)	合計 (人・台)	歩行者 (人)	自転車 (台)	合計 (人・台)	歩行者 (人)	自転車 (台)	合計 (人・台)
7:00- 8:00	6	1	7	11	2	13				17	3	20
8:00- 9:00	12	1	13	7	0	7				19	1	20
9:00-10:00	1	0	1	9	0	9				10	0	10
10:00-11:00	30	1	31	32	2	34				62	3	65
11:00-12:00	20	2	22	34	3	37				54	5	59
12:00-13:00	23	7	30	29	7	36				52	14	66
13:00-14:00	14	2	16	8	3	11				22	5	27
14:00-15:00	38	3	41	44	2	46				82	5	87
15:00-16:00	46	4	50	34	2	36				80	6	86
16:00-17:00	20	2	22	22	3	25				42	5	47
17:00-18:00	21	8	29	26	10	36				47	18	65
18:00-19:00	6	4	10	29	2	31				35	6	41
全時間合計	237	35	272	285	36	321				522	71	593

歩行者交通量調査表

調査地点 : No.交9 山手線/市道西第188号線/市道西第815号線

調査年月日 : 平成22年11月16日(火) 天候:晴れ



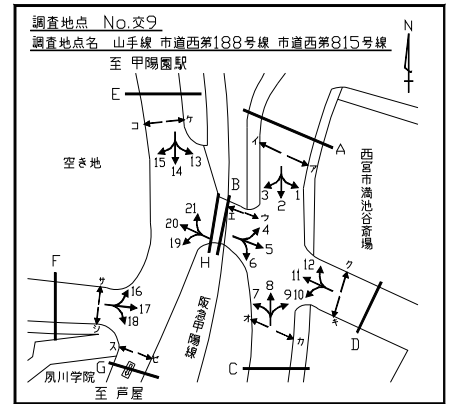
方向 種別 時間帯	ア			イ						合計		
	歩行者 (人)	自転車 (台)	合計 (人・台)	歩行者 (人)	自転車 (台)	合計 (人・台)	歩行者 (人)	自転車 (台)	合計 (人・台)	歩行者 (人)	自転車 (台)	合計 (人・台)
7:00- 8:00	86	7	93	66	9	75				152	16	168
8:00- 9:00	8	4	12	22	10	32				30	14	44
9:00-10:00	9	2	11	13	2	15				22	4	26
10:00-11:00	4	1	5	8	4	12				12	5	17
11:00-12:00	10	7	17	10	3	13				20	10	30
12:00-13:00	13	1	14	6	1	7				19	2	21
13:00-14:00	6	1	7	4	2	6				10	3	13
14:00-15:00	14	9	23	7	4	11				21	13	34
15:00-16:00	12	0	12	0	8	8				12	8	20
16:00-17:00	13	2	15	85	5	90				98	7	105
17:00-18:00	15	4	19	22	8	30				37	12	49
18:00-19:00	19	4	23	16	7	23				35	11	46
全時間合計	209	42	251	259	63	322				468	105	573

方向 種別 時間帯	ウ			エ						合計		
	歩行者 (人)	自転車 (台)	合計 (人・台)	歩行者 (人)	自転車 (台)	合計 (人・台)	歩行者 (人)	自転車 (台)	合計 (人・台)	歩行者 (人)	自転車 (台)	合計 (人・台)
7:00- 8:00	97	30	127	49	14	63				146	44	190
8:00- 9:00	10	1	11	29	19	48				39	20	59
9:00-10:00	8	5	13	8	8	16				16	13	29
10:00-11:00	9	5	14	8	10	18				17	15	32
11:00-12:00	19	9	28	12	6	18				31	15	46
12:00-13:00	18	4	22	12	9	21				30	13	43
13:00-14:00	12	2	14	6	6	12				18	8	26
14:00-15:00	17	15	32	25	3	28				42	18	60
15:00-16:00	7	18	25	8	11	19				15	29	44
16:00-17:00	12	8	20	42	11	53				54	19	73
17:00-18:00	23	17	40	28	10	38				51	27	78
18:00-19:00	25	8	33	19	19	38				44	27	71
全時間合計	257	122	379	246	126	372				503	248	751

歩行者交通量調査表

調査地点 : No.交9 山手線/市道西第188号線/市道西第815号線

調査年月日 : 平成22年11月16日(火) 天候:晴れ



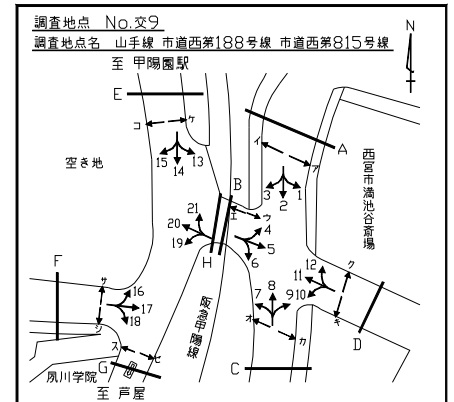
方向 種別 時間帯	才			カ						合計		
	歩行者 (人)	自転車 (台)	合計 (人・台)	歩行者 (人)	自転車 (台)	合計 (人・台)	歩行者 (人)	自転車 (台)	合計 (人・台)	歩行者 (人)	自転車 (台)	合計 (人・台)
7:00- 8:00	5	3	8	0	0	0				5	3	8
8:00- 9:00	6	3	9	0	12	12				6	15	21
9:00-10:00	1	0	1	1	2	3				2	2	4
10:00-11:00	2	0	2	3	4	7				5	4	9
11:00-12:00	1	6	7	1	1	2				2	7	9
12:00-13:00	1	1	2	1	0	1				2	1	3
13:00-14:00	0	0	0	0	0	0				0	0	0
14:00-15:00	1	1	2	2	1	3				3	2	5
15:00-16:00	3	4	7	0	3	3				3	7	10
16:00-17:00	1	1	2	1	3	4				2	4	6
17:00-18:00	0	1	1	2	6	8				2	7	9
18:00-19:00	0	3	3	7	0	7				7	3	10
全時間合計	21	23	44	18	32	50				39	55	94

方向 種別 時間帯	キ			ク						合計		
	歩行者 (人)	自転車 (台)	合計 (人・台)	歩行者 (人)	自転車 (台)	合計 (人・台)	歩行者 (人)	自転車 (台)	合計 (人・台)	歩行者 (人)	自転車 (台)	合計 (人・台)
7:00- 8:00	5	4	9	71	10	81				76	14	90
8:00- 9:00	0	5	5	59	10	69				59	15	74
9:00-10:00	7	5	12	4	1	5				11	6	17
10:00-11:00	2	7	9	4	9	13				6	16	22
11:00-12:00	1	5	6	1	4	5				2	9	11
12:00-13:00	1	2	3	8	3	11				9	5	14
13:00-14:00	0	4	4	0	9	9				0	13	13
14:00-15:00	4	2	6	7	5	12				11	7	18
15:00-16:00	4	2	6	16	27	43				20	29	49
16:00-17:00	10	10	20	16	12	28				26	22	48
17:00-18:00	24	6	30	15	10	25				39	16	55
18:00-19:00	3	1	4	0	9	9				3	10	13
全時間合計	61	53	114	201	109	310				262	162	424

歩行者交通量調査表

調査地点 : No.交9 山手線/市道西第188号線/市道西第815号線

調査年月日 : 平成22年11月16日(火) 天候:晴れ



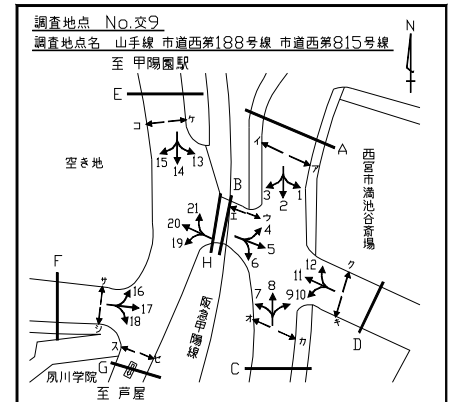
方向 種別 時間帯	ケ			コ						合計		
	歩行者 (人)	自転車 (台)	合計 (人・台)	歩行者 (人)	自転車 (台)	合計 (人・台)	歩行者 (人)	自転車 (台)	合計 (人・台)	歩行者 (人)	自転車 (台)	合計 (人・台)
7:00- 8:00	2	1	3	175	1	176				177	2	179
8:00- 9:00	5	1	6	447	1	448				452	2	454
9:00-10:00	5	0	5	15	0	15				20	0	20
10:00-11:00	1	1	2	2	0	2				3	1	4
11:00-12:00	11	0	11	7	0	7				18	0	18
12:00-13:00	4	1	5	4	0	4				8	1	9
13:00-14:00	5	1	6	3	1	4				8	2	10
14:00-15:00	17	3	20	6	0	6				23	3	26
15:00-16:00	208	3	211	8	1	9				216	4	220
16:00-17:00	82	1	83	11	1	12				93	2	95
17:00-18:00	44	0	44	5	0	5				49	0	49
18:00-19:00	47	1	48	6	1	7				53	2	55
全時間合計	431	13	444	689	6	695				1120	19	1139

方向 種別 時間帯	サ			シ						合計		
	歩行者 (人)	自転車 (台)	合計 (人・台)	歩行者 (人)	自転車 (台)	合計 (人・台)	歩行者 (人)	自転車 (台)	合計 (人・台)	歩行者 (人)	自転車 (台)	合計 (人・台)
7:00- 8:00	2	2	4	183	12	195				185	14	199
8:00- 9:00	4	4	8	493	9	502				497	13	510
9:00-10:00	16	11	27	25	15	40				41	26	67
10:00-11:00	5	7	12	10	10	20				15	17	32
11:00-12:00	13	5	18	13	4	17				26	9	35
12:00-13:00	4	3	7	6	5	11				10	8	18
13:00-14:00	8	5	13	4	2	6				12	7	19
14:00-15:00	22	15	37	22	5	27				44	20	64
15:00-16:00	216	10	226	9	4	13				225	14	239
16:00-17:00	104	4	108	13	5	18				117	9	126
17:00-18:00	53	13	66	11	3	14				64	16	80
18:00-19:00	46	9	55	7	1	8				53	10	63
全時間合計	493	88	581	796	75	871				1289	163	1452

歩行者交通量調査表

調査地点 : No.交9 山手線/市道西第188号線/市道西第815号線

調査年月日 : 平成22年11月16日(火) 天候:晴れ

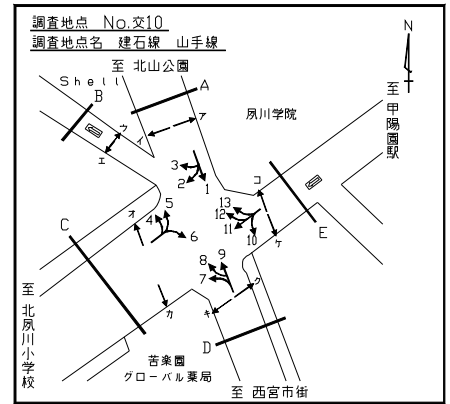


方向 種別 時間帯	ス			セ			合計					
	歩行者 (人)	自転車 (台)	合計 (人・台)	歩行者 (人)	自転車 (台)	合計 (人・台)	歩行者 (人)	自転車 (台)	合計 (人・台)	歩行者 (人)	自転車 (台)	合計 (人・台)
7:00- 8:00	0	0	0	2	0	2				2	0	2
8:00- 9:00	0	0	0	2	0	2				2	0	2
9:00-10:00	1	2	3	0	0	0				1	2	3
10:00-11:00	1	0	1	1	2	3				2	2	4
11:00-12:00	0	1	1	0	1	1				0	2	2
12:00-13:00	3	1	4	0	2	2				3	3	6
13:00-14:00	0	0	0	0	0	0				0	0	0
14:00-15:00	8	1	9	0	1	1				8	2	10
15:00-16:00	1	0	1	8	0	8				9	0	9
16:00-17:00	7	0	7	2	2	4				9	2	11
17:00-18:00	2	2	4	1	0	1				3	2	5
18:00-19:00	1	1	2	4	1	5				5	2	7
全時間合計	24	8	32	20	9	29				44	17	61

歩行者交通量調査表

調査地点 : No.交10 建石線/山手線

調査年月日 : 平成22年11月16日(火) 天候:晴れ



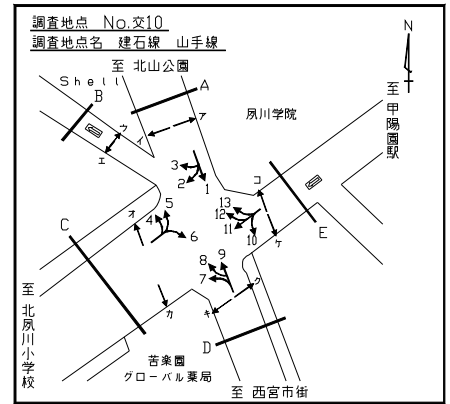
方向 種別 時間帯	ア			イ						合計		
	歩行者 (人)	自転車 (台)	合計 (人・台)	歩行者 (人)	自転車 (台)	合計 (人・台)	歩行者 (人)	自転車 (台)	合計 (人・台)	歩行者 (人)	自転車 (台)	合計 (人・台)
7:00- 8:00	3	1	4	0	0	0				3	1	4
8:00- 9:00	13	5	18	23	30	53				36	35	71
9:00-10:00	8	7	15	9	9	18				17	16	33
10:00-11:00	1	0	1	1	0	1				2	0	2
11:00-12:00	8	7	15	2	3	5				10	10	20
12:00-13:00	2	1	3	3	2	5				5	3	8
13:00-14:00	0	0	0	0	0	0				0	0	0
14:00-15:00	10	10	20	5	11	16				15	21	36
15:00-16:00	5	0	5	5	0	5				10	0	10
16:00-17:00	13	2	15	3	0	3				16	2	18
17:00-18:00	6	5	11	11	5	16				17	10	27
18:00-19:00	11	4	15	8	7	15				19	11	30
全時間合計	80	42	122	70	67	137				150	109	259

方向 種別 時間帯	ウ			エ						合計		
	歩行者 (人)	自転車 (台)	合計 (人・台)	歩行者 (人)	自転車 (台)	合計 (人・台)	歩行者 (人)	自転車 (台)	合計 (人・台)	歩行者 (人)	自転車 (台)	合計 (人・台)
7:00- 8:00	0	0	0	0	0	0				0	0	0
8:00- 9:00	2	1	3	11	14	25				13	15	28
9:00-10:00	8	5	13	9	6	15				17	11	28
10:00-11:00	0	0	0	0	0	0				0	0	0
11:00-12:00	0	1	1	1	0	1				1	1	2
12:00-13:00	0	0	0	0	0	0				0	0	0
13:00-14:00	4	1	5	0	0	0				4	1	5
14:00-15:00	1	0	1	0	0	0				1	0	1
15:00-16:00	9	0	9	0	0	0				9	0	9
16:00-17:00	42	9	51	2	5	7				44	14	58
17:00-18:00	8	4	12	9	5	14				17	9	26
18:00-19:00	9	6	15	8	6	14				17	12	29
全時間合計	83	27	110	40	36	76				123	63	186

歩行者交通量調査表

調査地点 : No.交10 建石線/山手線

調査年月日 : 平成22年11月16日(火) 天候:晴れ



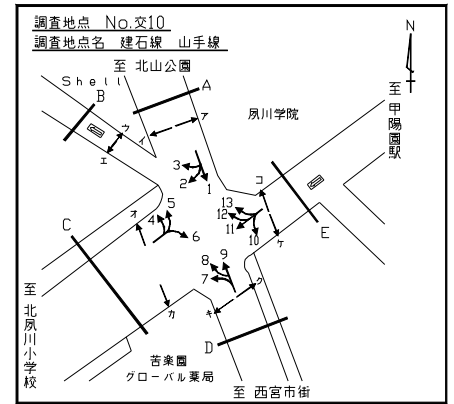
方向 種別 時間帯	オ			カ						合計		
	歩行者 (人)	自転車 (台)	合計 (人・台)	歩行者 (人)	自転車 (台)	合計 (人・台)	歩行者 (人)	自転車 (台)	合計 (人・台)	歩行者 (人)	自転車 (台)	合計 (人・台)
7:00- 8:00	2	1	3	11	2	13				13	3	16
8:00- 9:00	8	3	11	5	7	12				13	10	23
9:00-10:00	5	1	6	8	0	8				13	1	14
10:00-11:00	3	3	6	2	3	5				5	6	11
11:00-12:00	1	1	2	1	1	2				2	2	4
12:00-13:00	7	3	10	5	5	10				12	8	20
13:00-14:00	4	2	6	4	3	7				8	5	13
14:00-15:00	2	0	2	2	1	3				4	1	5
15:00-16:00	5	10	15	5	1	6				10	11	21
16:00-17:00	16	6	22	7	11	18				23	17	40
17:00-18:00	7	5	12	3	2	5				10	7	17
18:00-19:00	11	5	16	9	8	17				20	13	33
全時間合計	71	40	111	62	44	106				133	84	217

方向 種別 時間帯	キ			ク						合計		
	歩行者 (人)	自転車 (台)	合計 (人・台)	歩行者 (人)	自転車 (台)	合計 (人・台)	歩行者 (人)	自転車 (台)	合計 (人・台)	歩行者 (人)	自転車 (台)	合計 (人・台)
7:00- 8:00	13	8	21	21	6	27				34	14	48
8:00- 9:00	3	1	4	3	1	4				6	2	8
9:00-10:00	7	4	11	14	8	22				21	12	33
10:00-11:00	6	6	12	6	5	11				12	11	23
11:00-12:00	5	1	6	3	2	5				8	3	11
12:00-13:00	7	8	15	10	4	14				17	12	29
13:00-14:00	5	8	13	6	1	7				11	9	20
14:00-15:00	14	5	19	7	2	9				21	7	28
15:00-16:00	11	7	18	42	13	55				53	20	73
16:00-17:00	25	4	29	6	8	14				31	12	43
17:00-18:00	3	1	4	8	4	12				11	5	16
18:00-19:00	8	11	19	12	15	27				20	26	46
全時間合計	107	64	171	138	69	207				245	133	378

歩行者交通量調査表

調査地点 : No.交10 建石線/山手線

調査年月日 : 平成22年11月16日(火) 天候:晴れ

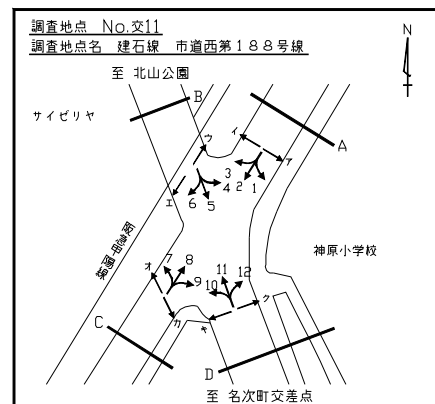


方向 種別 時間帯	ケ			コ						合計		
	歩行者 (人)	自転車 (台)	合計 (人・台)	歩行者 (人)	自転車 (台)	合計 (人・台)	歩行者 (人)	自転車 (台)	合計 (人・台)	歩行者 (人)	自転車 (台)	合計 (人・台)
7:00- 8:00	11	2	13	11	5	16				22	7	29
8:00- 9:00	19	4	23	7	10	17				26	14	40
9:00-10:00	2	3	5	7	4	11				9	7	16
10:00-11:00	1	0	1	4	0	4				5	0	5
11:00-12:00	1	1	2	1	1	2				2	2	4
12:00-13:00	1	1	2	1	1	2				2	2	4
13:00-14:00	4	1	5	3	0	3				7	1	8
14:00-15:00	18	4	22	15	2	17				33	6	39
15:00-16:00	6	2	8	14	1	15				20	3	23
16:00-17:00	10	1	11	5	4	9				15	5	20
17:00-18:00	2	1	3	4	4	8				6	5	11
18:00-19:00	1	2	3	1	3	4				2	5	7
全時間合計	76	22	98	73	35	108				149	57	206

歩行者交通量調査表

調査地点 : No.交11 建石線/市道西第188号線

調査年月日 : 平成22年11月16日(火) 天候:晴れ



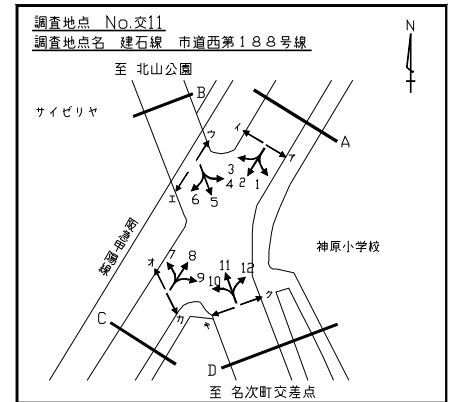
方向 種別 時間帯	ア			イ						合計		
	歩行者 (人)	自転車 (台)	合計 (人・台)	歩行者 (人)	自転車 (台)	合計 (人・台)	歩行者 (人)	自転車 (台)	合計 (人・台)	歩行者 (人)	自転車 (台)	合計 (人・台)
7:00- 8:00	20	5	25	8	6	14				28	11	39
8:00- 9:00	33	12	45	11	26	37				44	38	82
9:00-10:00	6	4	10	8	4	12				14	8	22
10:00-11:00	4	6	10	4	2	6				8	8	16
11:00-12:00	3	2	5	3	1	4				6	3	9
12:00-13:00	2	1	3	2	6	8				4	7	11
13:00-14:00	5	4	9	5	5	10				10	9	19
14:00-15:00	10	6	16	5	4	9				15	10	25
15:00-16:00	10	17	27	31	5	36				41	22	63
16:00-17:00	14	6	20	21	3	24				35	9	44
17:00-18:00	10	3	13	10	4	14				20	7	27
18:00-19:00	2	5	7	4	6	10				6	11	17
全時間合計	119	71	190	112	72	184				231	143	374

方向 種別 時間帯	ウ			エ						合計		
	歩行者 (人)	自転車 (台)	合計 (人・台)	歩行者 (人)	自転車 (台)	合計 (人・台)	歩行者 (人)	自転車 (台)	合計 (人・台)	歩行者 (人)	自転車 (台)	合計 (人・台)
7:00- 8:00	4	2	6	2	1	3				6	3	9
8:00- 9:00	6	2	8	2	2	4				8	4	12
9:00-10:00	5	1	6	0	0	0				5	1	6
10:00-11:00	0	2	2	0	0	0				0	2	2
11:00-12:00	0	0	0	0	0	0				0	0	0
12:00-13:00	1	1	2	0	0	0				1	1	2
13:00-14:00	6	2	8	2	0	2				8	2	10
14:00-15:00	0	2	2	0	1	1				0	3	3
15:00-16:00	0	0	0	0	1	1				0	1	1
16:00-17:00	0	0	0	0	0	0				0	0	0
17:00-18:00	0	2	2	0	0	0				0	2	2
18:00-19:00	0	0	0	0	0	0				0	0	0
全時間合計	22	14	36	6	5	11				28	19	47

歩行者交通量調査表

調査地点 : No.交11 建石線/市道西第188号線

調査年月日 : 平成22年11月16日(火) 天候:晴れ



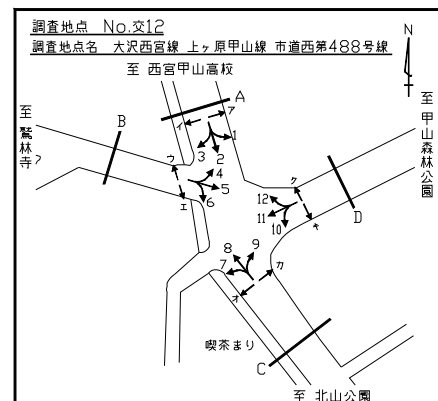
方向 種別 時間帯	オ			カ						合計		
	歩行者 (人)	自転車 (台)	合計 (人・台)	歩行者 (人)	自転車 (台)	合計 (人・台)	歩行者 (人)	自転車 (台)	合計 (人・台)	歩行者 (人)	自転車 (台)	合計 (人・台)
7:00- 8:00	2	1	3	0	0	0				2	1	3
8:00- 9:00	1	0	1	1	0	1				2	0	2
9:00-10:00	0	0	0	0	0	0				0	0	0
10:00-11:00	0	0	0	0	0	0				0	0	0
11:00-12:00	1	0	1	2	0	2				3	0	3
12:00-13:00	0	1	1	0	0	0				0	1	1
13:00-14:00	2	1	3	1	1	2				3	2	5
14:00-15:00	0	1	1	1	1	2				1	2	3
15:00-16:00	0	0	0	1	0	1				1	0	1
16:00-17:00	1	0	1	0	0	0				1	0	1
17:00-18:00	1	2	3	3	0	3				4	2	6
18:00-19:00	0	0	0	1	0	1				1	0	1
全時間合計	8	6	14	10	2	12				18	8	26

方向 種別 時間帯	キ			ク						合計		
	歩行者 (人)	自転車 (台)	合計 (人・台)	歩行者 (人)	自転車 (台)	合計 (人・台)	歩行者 (人)	自転車 (台)	合計 (人・台)	歩行者 (人)	自転車 (台)	合計 (人・台)
7:00- 8:00	3	1	4	2	2	4				5	3	8
8:00- 9:00	2	1	3	2	2	4				4	3	7
9:00-10:00	0	1	1	1	1	2				1	2	3
10:00-11:00	4	1	5	3	0	3				7	1	8
11:00-12:00	2	0	2	1	5	6				3	5	8
12:00-13:00	0	1	1	2	1	3				2	2	4
13:00-14:00	0	0	0	0	4	4				0	4	4
14:00-15:00	2	0	2	1	0	1				3	0	3
15:00-16:00	1	1	2	1	0	1				2	1	3
16:00-17:00	1	0	1	1	0	1				2	0	2
17:00-18:00	3	1	4	15	0	15				18	1	19
18:00-19:00	0	0	0	0	0	0				0	0	0
全時間合計	18	7	25	29	15	44				47	22	69

歩行者交通量調査表

調査地点 : No.交12 大沢西宮線／上ヶ原甲山線／市道西第488号線

調査年月日 : 平成22年11月16日(火) 天候:晴れ



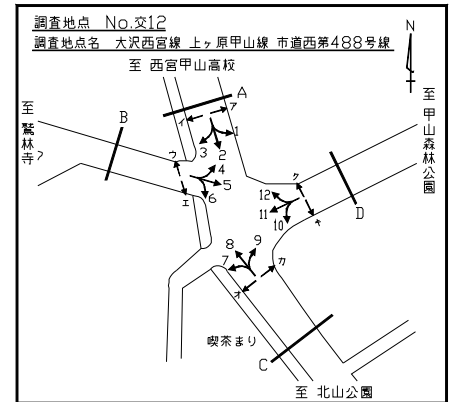
方向 種別 時間帯	ア			イ						合計		
	歩行者 (人)	自転車 (台)	合計 (人・台)	歩行者 (人)	自転車 (台)	合計 (人・台)	歩行者 (人)	自転車 (台)	合計 (人・台)	歩行者 (人)	自転車 (台)	合計 (人・台)
7:00- 8:00	3	0	3	3	0	3				6	0	6
8:00- 9:00	1	0	1	1	0	1				2	0	2
9:00-10:00	0	0	0	0	0	0				0	0	0
10:00-11:00	2	0	2	2	0	2				4	0	4
11:00-12:00	1	0	1	0	0	0				1	0	1
12:00-13:00	0	0	0	4	0	4				4	0	4
13:00-14:00	0	0	0	0	0	0				0	0	0
14:00-15:00	1	0	1	1	0	1				2	0	2
15:00-16:00	6	0	6	0	0	0				6	0	6
16:00-17:00	2	0	2	2	0	2				4	0	4
17:00-18:00	0	0	0	1	0	1				1	0	1
18:00-19:00	2	0	2	1	0	1				3	0	3
全時間合計	18	0	18	15	0	15				33	0	33

方向 種別 時間帯	ウ			エ						合計		
	歩行者 (人)	自転車 (台)	合計 (人・台)	歩行者 (人)	自転車 (台)	合計 (人・台)	歩行者 (人)	自転車 (台)	合計 (人・台)	歩行者 (人)	自転車 (台)	合計 (人・台)
7:00- 8:00	0	1	1	0	0	0				0	1	1
8:00- 9:00	0	0	0	0	0	0				0	0	0
9:00-10:00	0	0	0	0	0	0				0	0	0
10:00-11:00	0	0	0	0	0	0				0	0	0
11:00-12:00	0	0	0	0	0	0				0	0	0
12:00-13:00	0	0	0	0	0	0				0	0	0
13:00-14:00	0	0	0	0	0	0				0	0	0
14:00-15:00	0	0	0	0	0	0				0	0	0
15:00-16:00	0	0	0	0	0	0				0	0	0
16:00-17:00	8	0	8	2	0	2				10	0	10
17:00-18:00	0	0	0	0	0	0				0	0	0
18:00-19:00	0	0	0	0	0	0				0	0	0
全時間合計	8	1	9	2	0	2				10	1	11

歩行者交通量調査表

調査地点 : No.交12 大沢西宮線／上ヶ原甲山線／市道西第488号線

調査年月日 : 平成22年11月16日(火) 天候:晴れ



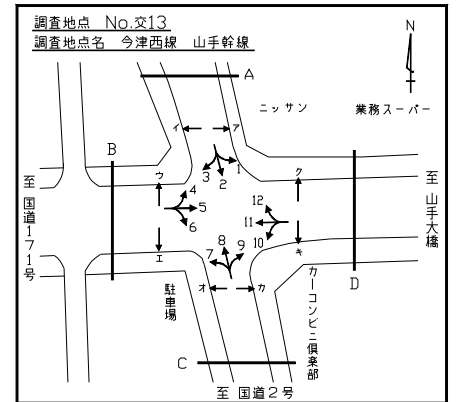
方向 種別 時間帯	オ			カ						合計		
	歩行者 (人)	自転車 (台)	合計 (人・台)	歩行者 (人)	自転車 (台)	合計 (人・台)	歩行者 (人)	自転車 (台)	合計 (人・台)	歩行者 (人)	自転車 (台)	合計 (人・台)
7:00- 8:00	4	0	4	1	0	1				5	0	5
8:00- 9:00	0	0	0	2	0	2				2	0	2
9:00-10:00	2	0	2	2	0	2				4	0	4
10:00-11:00	2	0	2	2	0	2				4	0	4
11:00-12:00	0	1	1	0	1	1				0	2	2
12:00-13:00	1	0	1	0	0	0				1	0	1
13:00-14:00	1	0	1	2	0	2				3	0	3
14:00-15:00	5	0	5	5	0	5				10	0	10
15:00-16:00	3	0	3	4	0	4				7	0	7
16:00-17:00	1	0	1	1	0	1				2	0	2
17:00-18:00	0	0	0	0	0	0				0	0	0
18:00-19:00	0	0	0	0	0	0				0	0	0
全時間合計	19	1	20	19	1	20				38	2	40

方向 種別 時間帯	キ			ク						合計		
	歩行者 (人)	自転車 (台)	合計 (人・台)	歩行者 (人)	自転車 (台)	合計 (人・台)	歩行者 (人)	自転車 (台)	合計 (人・台)	歩行者 (人)	自転車 (台)	合計 (人・台)
7:00- 8:00	1	0	1	0	0	0				1	0	1
8:00- 9:00	1	0	1	0	0	0				1	0	1
9:00-10:00	1	0	1	0	0	0				1	0	1
10:00-11:00	0	0	0	0	0	0				0	0	0
11:00-12:00	0	0	0	0	0	0				0	0	0
12:00-13:00	0	0	0	0	0	0				0	0	0
13:00-14:00	1	0	1	2	0	2				3	0	3
14:00-15:00	0	0	0	0	0	0				0	0	0
15:00-16:00	1	0	1	1	0	1				2	0	2
16:00-17:00	0	0	0	0	0	0				0	0	0
17:00-18:00	0	0	0	0	0	0				0	0	0
18:00-19:00	0	0	0	0	0	0				0	0	0
全時間合計	5	0	5	3	0	3				8	0	8

歩行者交通量調査表

調査地点 : No.交13 今津西線／山手幹線

調査年月日 : 平成22年11月16日(火) 天候:晴れ



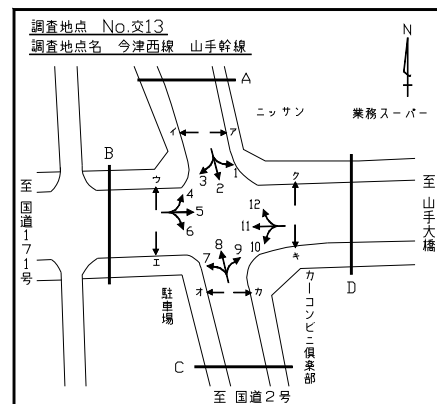
方向 種別 時間帯	ア			イ						合計		
	歩行者 (人)	自転車 (台)	合計 (人・台)	歩行者 (人)	自転車 (台)	合計 (人・台)	歩行者 (人)	自転車 (台)	合計 (人・台)	歩行者 (人)	自転車 (台)	合計 (人・台)
7:00- 8:00	13	51	64	11	46	57				24	97	121
8:00- 9:00	16	58	74	14	61	75				30	119	149
9:00-10:00	27	94	121	31	51	82				58	145	203
10:00-11:00	37	121	158	19	53	72				56	174	230
11:00-12:00	22	106	128	12	67	79				34	173	207
12:00-13:00	23	107	130	24	99	123				47	206	253
13:00-14:00	19	79	98	19	71	90				38	150	188
14:00-15:00	29	50	79	15	54	69				44	104	148
15:00-16:00	26	68	94	23	81	104				49	149	198
16:00-17:00	41	131	172	35	100	135				76	231	307
17:00-18:00	47	141	188	32	98	130				79	239	318
18:00-19:00	46	121	167	22	90	112				68	211	279
全時間合計	346	1127	1473	257	871	1128				603	1998	2601

方向 種別 時間帯	ウ			エ						合計		
	歩行者 (人)	自転車 (台)	合計 (人・台)	歩行者 (人)	自転車 (台)	合計 (人・台)	歩行者 (人)	自転車 (台)	合計 (人・台)	歩行者 (人)	自転車 (台)	合計 (人・台)
7:00- 8:00	11	24	35	15	38	53				26	62	88
8:00- 9:00	11	32	43	13	52	65				24	84	108
9:00-10:00	8	33	41	19	30	49				27	63	90
10:00-11:00	5	27	32	14	22	36				19	49	68
11:00-12:00	10	20	30	4	16	20				14	36	50
12:00-13:00	12	33	45	14	27	41				26	60	86
13:00-14:00	6	26	32	15	16	31				21	42	63
14:00-15:00	8	19	27	6	24	30				14	43	57
15:00-16:00	17	41	58	13	23	36				30	64	94
16:00-17:00	18	56	74	12	26	38				30	82	112
17:00-18:00	18	50	68	10	14	24				28	64	92
18:00-19:00	10	43	53	13	21	34				23	64	87
全時間合計	134	404	538	148	309	457				282	713	995

歩行者交通量調査表

調査地点 : No.交13 今津西線／山手幹線

調査年月日 : 平成22年11月16日(火) 天候:晴れ



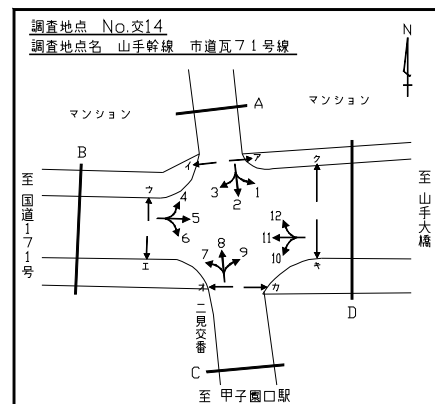
方向 種別 時間帯	オ			カ						合計		
	歩行者 (人)	自転車 (台)	合計 (人・台)	歩行者 (人)	自転車 (台)	合計 (人・台)	歩行者 (人)	自転車 (台)	合計 (人・台)	歩行者 (人)	自転車 (台)	合計 (人・台)
7:00- 8:00	3	35	38	16	47	63				19	82	101
8:00- 9:00	13	86	99	15	60	75				28	146	174
9:00-10:00	16	59	75	15	32	47				31	91	122
10:00-11:00	18	39	57	16	62	78				34	101	135
11:00-12:00	32	48	80	14	60	74				46	108	154
12:00-13:00	18	74	92	39	66	105				57	140	197
13:00-14:00	18	79	97	22	52	74				40	131	171
14:00-15:00	27	43	70	18	42	60				45	85	130
15:00-16:00	24	40	64	27	32	59				51	72	123
16:00-17:00	35	94	129	22	78	100				57	172	229
17:00-18:00	20	85	105	20	77	97				40	162	202
18:00-19:00	27	91	118	14	55	69				41	146	187
全時間合計	251	773	1024	238	663	901				489	1436	1925

方向 種別 時間帯	キ			ク						合計		
	歩行者 (人)	自転車 (台)	合計 (人・台)	歩行者 (人)	自転車 (台)	合計 (人・台)	歩行者 (人)	自転車 (台)	合計 (人・台)	歩行者 (人)	自転車 (台)	合計 (人・台)
7:00- 8:00	6	56	62	5	24	29				11	80	91
8:00- 9:00	20	110	130	10	33	43				30	143	173
9:00-10:00	21	49	70	13	27	40				34	76	110
10:00-11:00	12	42	54	19	37	56				31	79	110
11:00-12:00	26	30	56	27	49	76				53	79	132
12:00-13:00	31	29	60	24	32	56				55	61	116
13:00-14:00	17	63	80	13	42	55				30	105	135
14:00-15:00	6	50	56	14	46	60				20	96	116
15:00-16:00	26	65	91	32	52	84				58	117	175
16:00-17:00	28	63	91	21	60	81				49	123	172
17:00-18:00	24	61	85	22	67	89				46	128	174
18:00-19:00	29	92	121	24	48	72				53	140	193
全時間合計	246	710	956	224	517	741				470	1227	1697

歩行者交通量調査表

調査地点 : No.交14 山手幹線/市道瓦71号線

調査年月日 : 平成22年11月16日(火) 天候:晴れ



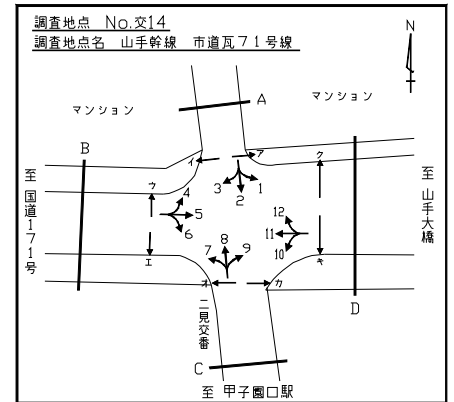
方向 種別 時間帯	ア			イ						合計		
	歩行者 (人)	自転車 (台)	合計 (人・台)	歩行者 (人)	自転車 (台)	合計 (人・台)	歩行者 (人)	自転車 (台)	合計 (人・台)	歩行者 (人)	自転車 (台)	合計 (人・台)
7:00- 8:00	1	14	15	9	10	19				10	24	34
8:00- 9:00	7	12	19	5	10	15				12	22	34
9:00-10:00	1	12	13	6	8	14				7	20	27
10:00-11:00	4	6	10	8	17	25				12	23	35
11:00-12:00	2	4	6	1	19	20				3	23	26
12:00-13:00	9	6	15	9	8	17				18	14	32
13:00-14:00	5	18	23	5	10	15				10	28	38
14:00-15:00	4	12	16	7	7	14				11	19	30
15:00-16:00	5	12	17	4	18	22				9	30	39
16:00-17:00	8	18	26	3	15	18				11	33	44
17:00-18:00	17	27	44	10	18	28				27	45	72
18:00-19:00	6	15	21	9	13	22				15	28	43
全時間合計	69	156	225	76	153	229				145	309	454

方向 種別 時間帯	ウ			エ						合計		
	歩行者 (人)	自転車 (台)	合計 (人・台)	歩行者 (人)	自転車 (台)	合計 (人・台)	歩行者 (人)	自転車 (台)	合計 (人・台)	歩行者 (人)	自転車 (台)	合計 (人・台)
7:00- 8:00	36	11	47	301	26	327				337	37	374
8:00- 9:00	21	48	69	154	35	189				175	83	258
9:00-10:00	33	27	60	59	19	78				92	46	138
10:00-11:00	29	44	73	47	16	63				76	60	136
11:00-12:00	29	35	64	37	19	56				66	54	120
12:00-13:00	29	51	80	22	13	35				51	64	115
13:00-14:00	40	60	100	15	8	23				55	68	123
14:00-15:00	31	48	79	19	9	28				50	57	107
15:00-16:00	39	46	85	33	19	52				72	65	137
16:00-17:00	45	70	115	34	19	53				79	89	168
17:00-18:00	60	73	133	38	17	55				98	90	188
18:00-19:00	86	79	165	29	27	56				115	106	221
全時間合計	478	592	1070	788	227	1015				1266	819	2085

歩行者交通量調査表

調査地点 : No.交14 山手幹線/市道瓦71号線

調査年月日 : 平成22年11月16日(火) 天候:晴れ



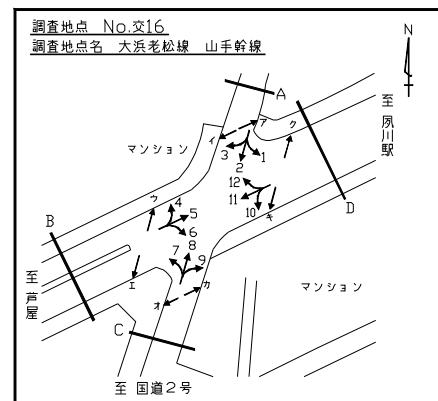
方向 種別 時間帯	オ			カ						合計		
	歩行者 (人)	自転車 (台)	合計 (人・台)	歩行者 (人)	自転車 (台)	合計 (人・台)	歩行者 (人)	自転車 (台)	合計 (人・台)	歩行者 (人)	自転車 (台)	合計 (人・台)
7:00- 8:00	74	24	98	2	25	27				76	49	125
8:00- 9:00	7	37	44	3	25	28				10	62	72
9:00-10:00	4	22	26	7	7	14				11	29	40
10:00-11:00	3	32	35	0	5	5				3	37	40
11:00-12:00	1	6	7	0	12	12				1	18	19
12:00-13:00	1	21	22	5	10	15				6	31	37
13:00-14:00	4	11	15	2	22	24				6	33	39
14:00-15:00	1	10	11	6	9	15				7	19	26
15:00-16:00	7	25	32	43	27	70				50	52	102
16:00-17:00	10	37	47	10	29	39				20	66	86
17:00-18:00	13	36	49	17	24	41				30	60	90
18:00-19:00	3	17	20	3	30	33				6	47	53
全時間合計	128	278	406	98	225	323				226	503	729

方向 種別 時間帯	キ			ク						合計		
	歩行者 (人)	自転車 (台)	合計 (人・台)	歩行者 (人)	自転車 (台)	合計 (人・台)	歩行者 (人)	自転車 (台)	合計 (人・台)	歩行者 (人)	自転車 (台)	合計 (人・台)
7:00- 8:00	61	102	163	3	5	8				64	107	171
8:00- 9:00	44	133	177	3	4	7				47	137	184
9:00-10:00	18	64	82	3	5	8				21	69	90
10:00-11:00	22	62	84	3	8	11				25	70	95
11:00-12:00	16	33	49	15	7	22				31	40	71
12:00-13:00	6	22	28	11	8	19				17	30	47
13:00-14:00	6	30	36	5	11	16				11	41	52
14:00-15:00	6	41	47	1	3	4				7	44	51
15:00-16:00	10	36	46	6	10	16				16	46	62
16:00-17:00	6	30	36	17	12	29				23	42	65
17:00-18:00	16	38	54	23	11	34				39	49	88
18:00-19:00	11	30	41	19	18	37				30	48	78
全時間合計	222	621	843	109	102	211				331	723	1054

歩行者交通量調査表

調査地点 : No.交16 大浜老松線／山手幹線

調査年月日 : 平成22年11月16日(火) 天候:晴れ



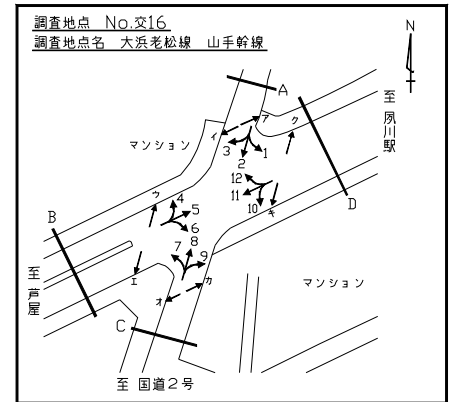
方向 種別 時間帯	ア			イ						合計		
	歩行者 (人)	自転車 (台)	合計 (人・台)	歩行者 (人)	自転車 (台)	合計 (人・台)	歩行者 (人)	自転車 (台)	合計 (人・台)	歩行者 (人)	自転車 (台)	合計 (人・台)
7:00- 8:00	190	27	217	17	3	20				207	30	237
8:00- 9:00	142	29	171	9	3	12				151	32	183
9:00-10:00	73	23	96	18	5	23				91	28	119
10:00-11:00	35	13	48	18	7	25				53	20	73
11:00-12:00	50	9	59	12	3	15				62	12	74
12:00-13:00	30	12	42	15	5	20				45	17	62
13:00-14:00	29	12	41	30	6	36				59	18	77
14:00-15:00	28	11	39	22	9	31				50	20	70
15:00-16:00	35	14	49	40	8	48				75	22	97
16:00-17:00	42	15	57	63	12	75				105	27	132
17:00-18:00	42	18	60	75	18	93				117	36	153
18:00-19:00	29	13	42	70	15	85				99	28	127
全時間合計	725	196	921	389	94	483				1114	290	1404

方向 種別 時間帯	ウ			エ						合計		
	歩行者 (人)	自転車 (台)	合計 (人・台)	歩行者 (人)	自転車 (台)	合計 (人・台)	歩行者 (人)	自転車 (台)	合計 (人・台)	歩行者 (人)	自転車 (台)	合計 (人・台)
7:00- 8:00	44	4	48	14	2	16				58	6	64
8:00- 9:00	18	4	22	13	6	19				31	10	41
9:00-10:00	10	5	15	16	5	21				26	10	36
10:00-11:00	6	2	8	11	2	13				17	4	21
11:00-12:00	11	3	14	17	4	21				28	7	35
12:00-13:00	13	4	17	15	3	18				28	7	35
13:00-14:00	21	3	24	10	4	14				31	7	38
14:00-15:00	6	2	8	16	4	20				22	6	28
15:00-16:00	13	2	15	26	1	27				39	3	42
16:00-17:00	22	8	30	46	18	64				68	26	94
17:00-18:00	14	14	28	26	5	31				40	19	59
18:00-19:00	16	6	22	36	5	41				52	11	63
全時間合計	194	57	251	246	59	305				440	116	556

歩行者交通量調査表

調査地点 : No.交16 大浜老松線／山手幹線

調査年月日 : 平成22年11月16日(火) 天候:晴れ



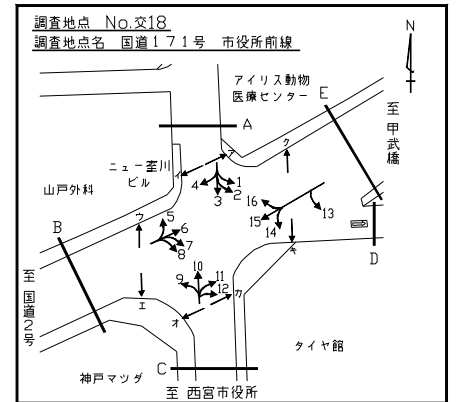
方向 種別 時間帯	オ			カ						合計		
	歩行者 (人)	自転車 (台)	合計 (人・台)	歩行者 (人)	自転車 (台)	合計 (人・台)	歩行者 (人)	自転車 (台)	合計 (人・台)	歩行者 (人)	自転車 (台)	合計 (人・台)
7:00- 8:00	13	5	18	90	16	106				103	21	124
8:00- 9:00	17	11	28	59	26	85				76	37	113
9:00-10:00	17	8	25	43	25	68				60	33	93
10:00-11:00	23	11	34	39	18	57				62	29	91
11:00-12:00	17	19	36	38	12	50				55	31	86
12:00-13:00	23	16	39	21	8	29				44	24	68
13:00-14:00	22	15	37	23	16	39				45	31	76
14:00-15:00	35	19	54	22	19	41				57	38	95
15:00-16:00	39	8	47	11	10	21				50	18	68
16:00-17:00	48	22	70	28	18	46				76	40	116
17:00-18:00	71	42	113	24	13	37				95	55	150
18:00-19:00	46	25	71	14	6	20				60	31	91
全時間合計	371	201	572	412	187	599				783	388	1171

方向 種別 時間帯	キ			ク						合計		
	歩行者 (人)	自転車 (台)	合計 (人・台)	歩行者 (人)	自転車 (台)	合計 (人・台)	歩行者 (人)	自転車 (台)	合計 (人・台)	歩行者 (人)	自転車 (台)	合計 (人・台)
7:00- 8:00	2	1	3	34	0	34				36	1	37
8:00- 9:00	3	5	8	17	2	19				20	7	27
9:00-10:00	13	1	14	24	3	27				37	4	41
10:00-11:00	10	4	14	20	1	21				30	5	35
11:00-12:00	13	2	15	22	2	24				35	4	39
12:00-13:00	6	3	9	22	4	26				28	7	35
13:00-14:00	5	1	6	4	1	5				9	2	11
14:00-15:00	14	1	15	14	3	17				28	4	32
15:00-16:00	14	3	17	11	2	13				25	5	30
16:00-17:00	12	4	16	18	3	21				30	7	37
17:00-18:00	22	7	29	22	5	27				44	12	56
18:00-19:00	16	8	24	21	5	26				37	13	50
全時間合計	130	40	170	229	31	260				359	71	430

歩行者交通量調査表

調査地点 : No.交18 国道171号/市役所前線

調査年月日 : 平成22年11月16日(火) 天候:晴れ



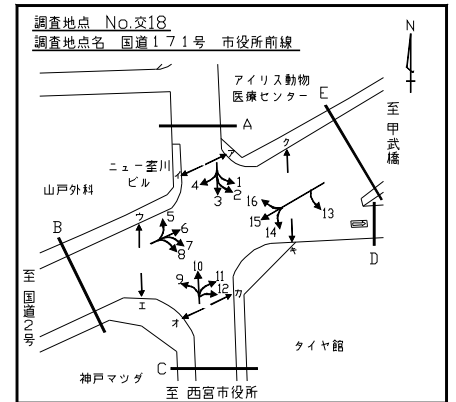
方向 種別 時間帯	ア			イ						合計		
	歩行者 (人)	自転車 (台)	合計 (人・台)	歩行者 (人)	自転車 (台)	合計 (人・台)	歩行者 (人)	自転車 (台)	合計 (人・台)	歩行者 (人)	自転車 (台)	合計 (人・台)
7:00- 8:00	24	41	65	3	41	44				27	82	109
8:00- 9:00	10	55	65	9	41	50				19	96	115
9:00-10:00	7	26	33	10	39	49				17	65	82
10:00-11:00	13	34	47	4	29	33				17	63	80
11:00-12:00	9	31	40	6	16	22				15	47	62
12:00-13:00	8	35	43	2	29	31				10	64	74
13:00-14:00	3	26	29	6	33	39				9	59	68
14:00-15:00	6	34	40	2	21	23				8	55	63
15:00-16:00	19	35	54	9	20	29				28	55	83
16:00-17:00	12	28	40	11	36	47				23	64	87
17:00-18:00	15	42	57	20	30	50				35	72	107
18:00-19:00	11	42	53	4	29	33				15	71	86
全時間合計	137	429	566	86	364	450				223	793	1016

方向 種別 時間帯	ウ			エ						合計		
	歩行者 (人)	自転車 (台)	合計 (人・台)	歩行者 (人)	自転車 (台)	合計 (人・台)	歩行者 (人)	自転車 (台)	合計 (人・台)	歩行者 (人)	自転車 (台)	合計 (人・台)
7:00- 8:00	11	49	60	2	18	20				13	67	80
8:00- 9:00	14	65	79	13	32	45				27	97	124
9:00-10:00	16	51	67	16	32	48				32	83	115
10:00-11:00	20	42	62	22	30	52				42	72	114
11:00-12:00	21	34	55	4	24	28				25	58	83
12:00-13:00	11	27	38	9	29	38				20	56	76
13:00-14:00	17	28	45	8	19	27				25	47	72
14:00-15:00	13	14	27	6	27	33				19	41	60
15:00-16:00	31	37	68	7	29	36				38	66	104
16:00-17:00	9	59	68	11	20	31				20	79	99
17:00-18:00	10	32	42	17	77	94				27	109	136
18:00-19:00	11	24	35	12	78	90				23	102	125
全時間合計	184	462	646	127	415	542				311	877	1188

歩行者交通量調査表

調査地点 : No.交18 国道171号/市役所前線

調査年月日 : 平成22年11月16日(火) 天候:晴れ



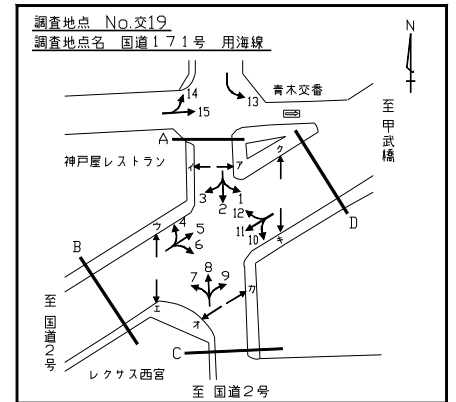
方向 種別 時間帯	オ			カ						合計		
	歩行者 (人)	自転車 (台)	合計 (人・台)	歩行者 (人)	自転車 (台)	合計 (人・台)	歩行者 (人)	自転車 (台)	合計 (人・台)	歩行者 (人)	自転車 (台)	合計 (人・台)
7:00- 8:00	32	22	54	3	20	23				35	42	77
8:00- 9:00	1	36	37	0	21	21				1	57	58
9:00-10:00	3	15	18	3	15	18				6	30	36
10:00-11:00	1	20	21	1	15	16				2	35	37
11:00-12:00	6	10	16	3	25	28				9	35	44
12:00-13:00	5	10	15	4	11	15				9	21	30
13:00-14:00	6	23	29	4	15	19				10	38	48
14:00-15:00	5	21	26	3	16	19				8	37	45
15:00-16:00	5	18	23	4	25	29				9	43	52
16:00-17:00	2	28	30	10	27	37				12	55	67
17:00-18:00	1	22	23	8	30	38				9	52	61
18:00-19:00	5	33	38	4	21	25				9	54	63
全時間合計	72	258	330	47	241	288				119	499	618

方向 種別 時間帯	キ			ク						合計		
	歩行者 (人)	自転車 (台)	合計 (人・台)	歩行者 (人)	自転車 (台)	合計 (人・台)	歩行者 (人)	自転車 (台)	合計 (人・台)	歩行者 (人)	自転車 (台)	合計 (人・台)
7:00- 8:00	44	142	186	9	13	22				53	155	208
8:00- 9:00	23	148	171	13	45	58				36	193	229
9:00-10:00	14	72	86	22	31	53				36	103	139
10:00-11:00	24	44	68	16	12	28				40	56	96
11:00-12:00	14	43	57	16	45	61				30	88	118
12:00-13:00	18	59	77	13	47	60				31	106	137
13:00-14:00	13	37	50	12	46	58				25	83	108
14:00-15:00	15	50	65	19	56	75				34	106	140
15:00-16:00	23	36	59	22	54	76				45	90	135
16:00-17:00	23	38	61	16	66	82				39	104	143
17:00-18:00	17	67	84	42	96	138				59	163	222
18:00-19:00	14	47	61	13	86	99				27	133	160
全時間合計	242	783	1025	213	597	810				455	1380	1835

歩行者交通量調査表

調査地点 : No.交19 国道171号/用海線

調査年月日 : 平成22年11月16日(火) 天候:晴れ



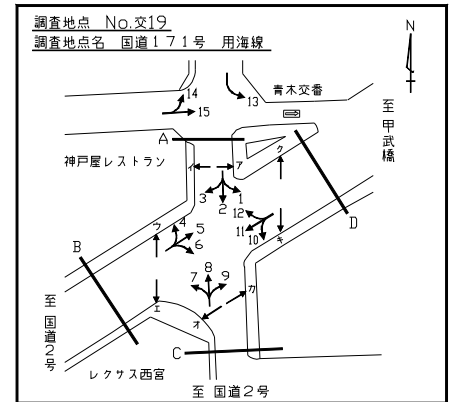
方向 種別 時間帯	ア			イ						合計		
	歩行者 (人)	自転車 (台)	合計 (人・台)	歩行者 (人)	自転車 (台)	合計 (人・台)	歩行者 (人)	自転車 (台)	合計 (人・台)	歩行者 (人)	自転車 (台)	合計 (人・台)
7:00- 8:00	9	58	67	3	31	34				12	89	101
8:00- 9:00	15	83	98	8	44	52				23	127	150
9:00-10:00	14	40	54	10	39	49				24	79	103
10:00-11:00	28	56	84	15	41	56				43	97	140
11:00-12:00	25	43	68	21	38	59				46	81	127
12:00-13:00	23	42	65	20	36	56				43	78	121
13:00-14:00	8	37	45	8	50	58				16	87	103
14:00-15:00	17	57	74	8	41	49				25	98	123
15:00-16:00	6	26	32	13	18	31				19	44	63
16:00-17:00	9	52	61	25	44	69				34	96	130
17:00-18:00	14	58	72	16	45	61				30	103	133
18:00-19:00	21	72	93	18	52	70				39	124	163
全時間合計	189	624	813	165	479	644				354	1103	1457

方向 種別 時間帯	ウ			エ						合計		
	歩行者 (人)	自転車 (台)	合計 (人・台)	歩行者 (人)	自転車 (台)	合計 (人・台)	歩行者 (人)	自転車 (台)	合計 (人・台)	歩行者 (人)	自転車 (台)	合計 (人・台)
7:00- 8:00	13	22	35	16	39	55				29	61	90
8:00- 9:00	8	21	29	19	27	46				27	48	75
9:00-10:00	12	23	35	8	28	36				20	51	71
10:00-11:00	30	40	70	16	34	50				46	74	120
11:00-12:00	17	46	63	13	31	44				30	77	107
12:00-13:00	20	54	74	15	29	44				35	83	118
13:00-14:00	29	67	96	22	29	51				51	96	147
14:00-15:00	28	59	87	14	27	41				42	86	128
15:00-16:00	26	61	87	16	35	51				42	96	138
16:00-17:00	31	81	112	17	38	55				48	119	167
17:00-18:00	27	107	134	11	39	50				38	146	184
18:00-19:00	28	100	128	27	58	85				55	158	213
全時間合計	269	681	950	194	414	608				463	1095	1558

歩行者交通量調査表

調査地点 : No.交19 国道171号/用海線

調査年月日 : 平成22年11月16日(火) 天候:晴れ



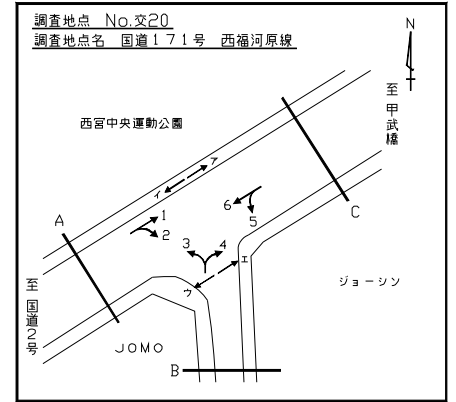
方向 種別 時間帯	オ			カ						合計		
	歩行者 (人)	自転車 (台)	合計 (人・台)	歩行者 (人)	自転車 (台)	合計 (人・台)	歩行者 (人)	自転車 (台)	合計 (人・台)	歩行者 (人)	自転車 (台)	合計 (人・台)
7:00- 8:00	0	19	19	3	24	27				3	43	46
8:00- 9:00	13	25	38	11	76	87				24	101	125
9:00-10:00	12	35	47	6	16	22				18	51	69
10:00-11:00	15	34	49	3	17	20				18	51	69
11:00-12:00	12	27	39	8	22	30				20	49	69
12:00-13:00	19	44	63	10	20	30				29	64	93
13:00-14:00	16	16	32	12	28	40				28	44	72
14:00-15:00	3	12	15	6	25	31				9	37	46
15:00-16:00	17	38	55	11	21	32				28	59	87
16:00-17:00	15	31	46	18	21	39				33	52	85
17:00-18:00	10	69	79	13	31	44				23	100	123
18:00-19:00	14	85	99	13	41	54				27	126	153
全時間合計	146	435	581	114	342	456				260	777	1037

方向 種別 時間帯	キ			ク						合計		
	歩行者 (人)	自転車 (台)	合計 (人・台)	歩行者 (人)	自転車 (台)	合計 (人・台)	歩行者 (人)	自転車 (台)	合計 (人・台)	歩行者 (人)	自転車 (台)	合計 (人・台)
7:00- 8:00	58	172	230	4	16	20				62	188	250
8:00- 9:00	36	149	185	17	25	42				53	174	227
9:00-10:00	24	89	113	12	25	37				36	114	150
10:00-11:00	29	62	91	7	25	32				36	87	123
11:00-12:00	17	14	31	13	42	55				30	56	86
12:00-13:00	30	65	95	19	23	42				49	88	137
13:00-14:00	18	49	67	11	27	38				29	76	105
14:00-15:00	23	49	72	11	39	50				34	88	122
15:00-16:00	24	48	72	17	32	49				41	80	121
16:00-17:00	47	55	102	16	52	68				63	107	170
17:00-18:00	19	69	88	13	45	58				32	114	146
18:00-19:00	21	55	76	22	88	110				43	143	186
全時間合計	346	876	1222	162	439	601				508	1315	1823

歩行者交通量調査表

調査地点 : No.交20 国道171号/西福河原線

調査年月日 : 平成22年11月16日(火) 天候:晴れ



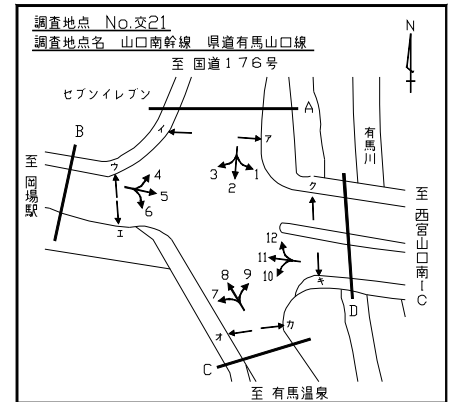
方向 種別 時間帯	ア			イ						合計		
	歩行者 (人)	自転車 (台)	合計 (人・台)	歩行者 (人)	自転車 (台)	合計 (人・台)	歩行者 (人)	自転車 (台)	合計 (人・台)	歩行者 (人)	自転車 (台)	合計 (人・台)
7:00- 8:00	3	10	13	7	53	60				10	63	73
8:00- 9:00	2	43	45	6	56	62				8	99	107
9:00-10:00	8	18	26	8	36	44				16	54	70
10:00-11:00	4	27	31	9	32	41				13	59	72
11:00-12:00	10	34	44	5	27	32				15	61	76
12:00-13:00	5	27	32	7	40	47				12	67	79
13:00-14:00	2	28	30	2	44	46				4	72	76
14:00-15:00	8	37	45	5	29	34				13	66	79
15:00-16:00	11	59	70	3	22	25				14	81	95
16:00-17:00	13	55	68	7	34	41				20	89	109
17:00-18:00	9	76	85	5	27	32				14	103	117
18:00-19:00	10	58	68	4	44	48				14	102	116
全時間合計	85	472	557	68	444	512				153	916	1069

方向 種別 時間帯	ウ			エ						合計		
	歩行者 (人)	自転車 (台)	合計 (人・台)	歩行者 (人)	自転車 (台)	合計 (人・台)	歩行者 (人)	自転車 (台)	合計 (人・台)	歩行者 (人)	自転車 (台)	合計 (人・台)
7:00- 8:00	4	13	17	4	9	13				8	22	30
8:00- 9:00	8	36	44	2	8	10				10	44	54
9:00-10:00	6	27	33	7	9	16				13	36	49
10:00-11:00	5	21	26	1	17	18				6	38	44
11:00-12:00	12	23	35	2	18	20				14	41	55
12:00-13:00	7	23	30	2	11	13				9	34	43
13:00-14:00	7	32	39	4	11	15				11	43	54
14:00-15:00	11	21	32	5	20	25				16	41	57
15:00-16:00	11	35	46	4	27	31				15	62	77
16:00-17:00	7	20	27	4	22	26				11	42	53
17:00-18:00	3	40	43	11	32	43				14	72	86
18:00-19:00	6	38	44	5	26	31				11	64	75
全時間合計	87	329	416	51	210	261				138	539	677

歩行者交通量調査表

調査地点 : No.交21 山口南幹線/県道有馬山口線

調査年月日 : 平成22年11月16日(火) 天候:晴れ



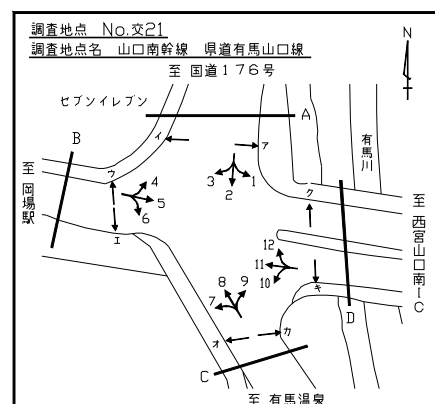
方向 種別 時間帯	ア			イ						合計		
	歩行者 (人)	自転車 (台)	合計 (人・台)	歩行者 (人)	自転車 (台)	合計 (人・台)	歩行者 (人)	自転車 (台)	合計 (人・台)	歩行者 (人)	自転車 (台)	合計 (人・台)
7:00- 8:00	7	0	7	5	4	9				12	4	16
8:00- 9:00	2	2	4	6	2	8				8	4	12
9:00-10:00	2	1	3	2	0	2				4	1	5
10:00-11:00	4	2	6	5	0	5				9	2	11
11:00-12:00	1	2	3	0	1	1				1	3	4
12:00-13:00	5	0	5	5	5	10				10	5	15
13:00-14:00	8	0	8	2	0	2				10	0	10
14:00-15:00	1	1	2	1	2	3				2	3	5
15:00-16:00	0	0	0	0	1	1				0	1	1
16:00-17:00	8	0	8	9	2	11				17	2	19
17:00-18:00	6	1	7	5	1	6				11	2	13
18:00-19:00	8	4	12	4	1	5				12	5	17
全時間合計	52	13	65	44	19	63				96	32	128

方向 種別 時間帯	ウ			エ						合計		
	歩行者 (人)	自転車 (台)	合計 (人・台)	歩行者 (人)	自転車 (台)	合計 (人・台)	歩行者 (人)	自転車 (台)	合計 (人・台)	歩行者 (人)	自転車 (台)	合計 (人・台)
7:00- 8:00	11	4	15	8	0	8				19	4	23
8:00- 9:00	7	1	8	0	2	2				7	3	10
9:00-10:00	4	1	5	1	1	2				5	2	7
10:00-11:00	5	1	6	2	2	4				7	3	10
11:00-12:00	2	1	3	3	1	4				5	2	7
12:00-13:00	6	3	9	3	1	4				9	4	13
13:00-14:00	6	0	6	2	1	3				8	1	9
14:00-15:00	1	1	2	1	1	2				2	2	4
15:00-16:00	1	1	2	4	0	4				5	1	6
16:00-17:00	6	3	9	20	5	25				26	8	34
17:00-18:00	9	4	13	8	3	11				17	7	24
18:00-19:00	2	1	3	0	2	2				2	3	5
全時間合計	60	21	81	52	19	71				112	40	152

歩行者交通量調査表

調査地点 : No.交21 山口南幹線/県道有馬山口線

調査年月日 : 平成22年11月16日(火) 天候:晴れ



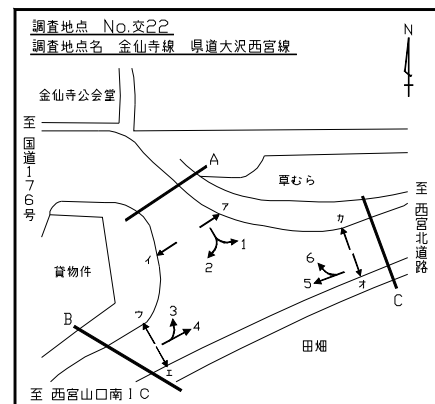
方向 種別 時間帯	オ			カ						合計		
	歩行者 (人)	自転車 (台)	合計 (人・台)	歩行者 (人)	自転車 (台)	合計 (人・台)	歩行者 (人)	自転車 (台)	合計 (人・台)	歩行者 (人)	自転車 (台)	合計 (人・台)
7:00- 8:00	2	4	6	26	0	26				28	4	32
8:00- 9:00	4	1	5	6	1	7				10	2	12
9:00-10:00	6	0	6	5	0	5				11	0	11
10:00-11:00	1	0	1	4	0	4				5	0	5
11:00-12:00	4	0	4	2	0	2				6	0	6
12:00-13:00	3	0	3	0	0	0				3	0	3
13:00-14:00	1	0	1	0	0	0				1	0	1
14:00-15:00	0	0	0	2	1	3				2	1	3
15:00-16:00	16	1	17	3	0	3				19	1	20
16:00-17:00	4	5	9	9	4	13				13	9	22
17:00-18:00	8	1	9	4	4	8				12	5	17
18:00-19:00	3	0	3	0	0	0				3	0	3
全時間合計	52	12	64	61	10	71				113	22	135

方向 種別 時間帯	キ			ク						合計		
	歩行者 (人)	自転車 (台)	合計 (人・台)	歩行者 (人)	自転車 (台)	合計 (人・台)	歩行者 (人)	自転車 (台)	合計 (人・台)	歩行者 (人)	自転車 (台)	合計 (人・台)
7:00- 8:00	0	0	0	28	1	29				28	1	29
8:00- 9:00	1	0	1	16	0	16				17	0	17
9:00-10:00	5	0	5	4	0	4				9	0	9
10:00-11:00	1	1	2	4	0	4				5	1	6
11:00-12:00	3	1	4	4	1	5				7	2	9
12:00-13:00	3	0	3	1	2	3				4	2	6
13:00-14:00	2	0	2	2	0	2				4	0	4
14:00-15:00	1	1	2	3	1	4				4	2	6
15:00-16:00	25	0	25	0	2	2				25	2	27
16:00-17:00	6	2	8	5	3	8				11	5	16
17:00-18:00	7	4	11	2	1	3				9	5	14
18:00-19:00	5	0	5	1	0	1				6	0	6
全時間合計	59	9	68	70	11	81				129	20	149

歩行者交通量調査表

調査地点 : No.交22 金仙寺線／県道大沢西宮線

調査年月日 : 平成22年11月16日(火) 天候:晴れ



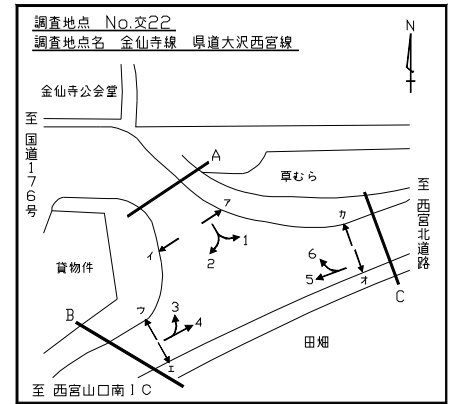
方向 種別 時間帯	ア			イ						合計		
	歩行者 (人)	自転車 (台)	合計 (人・台)	歩行者 (人)	自転車 (台)	合計 (人・台)	歩行者 (人)	自転車 (台)	合計 (人・台)	歩行者 (人)	自転車 (台)	合計 (人・台)
7:00- 8:00	0	0	0	1	0	1				1	0	1
8:00- 9:00	0	0	0	0	0	0				0	0	0
9:00-10:00	0	0	0	0	0	0				0	0	0
10:00-11:00	0	0	0	0	0	0				0	0	0
11:00-12:00	0	0	0	0	0	0				0	0	0
12:00-13:00	0	0	0	0	0	0				0	0	0
13:00-14:00	0	0	0	0	0	0				0	0	0
14:00-15:00	2	0	2	0	0	0				2	0	2
15:00-16:00	0	0	0	0	0	0				0	0	0
16:00-17:00	3	0	3	1	0	1				4	0	4
17:00-18:00	0	0	0	0	0	0				0	0	0
18:00-19:00	1	0	1	1	0	1				2	0	2
全時間合計	6	0	6	3	0	3				9	0	9

方向 種別 時間帯	ウ			エ						合計		
	歩行者 (人)	自転車 (台)	合計 (人・台)	歩行者 (人)	自転車 (台)	合計 (人・台)	歩行者 (人)	自転車 (台)	合計 (人・台)	歩行者 (人)	自転車 (台)	合計 (人・台)
7:00- 8:00	0	0	0	0	0	0				0	0	0
8:00- 9:00	1	0	1	1	0	1				2	0	2
9:00-10:00	0	0	0	0	0	0				0	0	0
10:00-11:00	0	0	0	0	0	0				0	0	0
11:00-12:00	0	0	0	0	0	0				0	0	0
12:00-13:00	0	0	0	0	0	0				0	0	0
13:00-14:00	0	0	0	0	0	0				0	0	0
14:00-15:00	0	0	0	0	0	0				0	0	0
15:00-16:00	0	0	0	1	0	1				1	0	1
16:00-17:00	1	0	1	1	0	1				2	0	2
17:00-18:00	0	0	0	0	0	0				0	0	0
18:00-19:00	1	0	1	0	0	0				1	0	1
全時間合計	3	0	3	3	0	3				6	0	6

歩行者交通量調査表

調査地点 : No.交22 金仙寺線／県道大沢西宮線

調査年月日 : 平成22年11月16日(火) 天候:晴れ

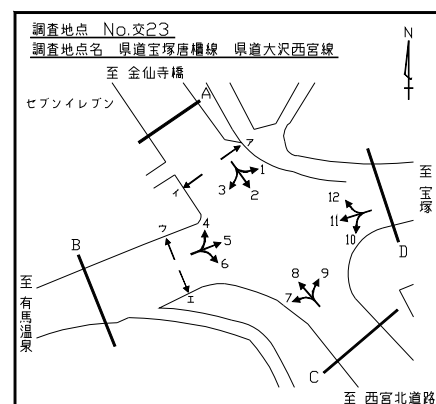


方向 種別 時間帯	オ			カ			合計					
	歩行者 (人)	自転車 (台)	合計 (人・台)	歩行者 (人)	自転車 (台)	合計 (人・台)	歩行者 (人)	自転車 (台)	合計 (人・台)	歩行者 (人)	自転車 (台)	合計 (人・台)
7:00- 8:00	0	0	0	1	0	1				1	0	1
8:00- 9:00	0	0	0	0	0	0				0	0	0
9:00-10:00	0	0	0	0	0	0				0	0	0
10:00-11:00	0	0	0	0	0	0				0	0	0
11:00-12:00	0	0	0	0	0	0				0	0	0
12:00-13:00	0	0	0	0	0	0				0	0	0
13:00-14:00	0	0	0	0	0	0				0	0	0
14:00-15:00	0	0	0	0	0	0				0	0	0
15:00-16:00	0	0	0	0	0	0				0	0	0
16:00-17:00	0	0	0	0	0	0				0	0	0
17:00-18:00	0	0	0	0	0	0				0	0	0
18:00-19:00	0	0	0	0	0	0				0	0	0
全時間合計	0	0	0	1	0	1				1	0	1

歩行者交通量調査表

調査地点 : No.交23 県道宝塚唐櫃線／県道大沢西宮線

調査年月日 : 平成22年11月16日(火) 天候:晴れ



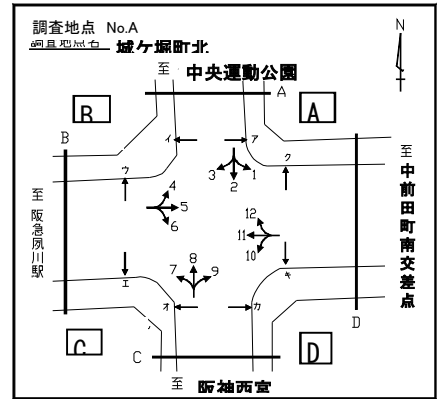
方向 種別 時間帯	ア			イ						合計		
	歩行者 (人)	自転車 (台)	合計 (人・台)	歩行者 (人)	自転車 (台)	合計 (人・台)	歩行者 (人)	自転車 (台)	合計 (人・台)	歩行者 (人)	自転車 (台)	合計 (人・台)
7:00- 8:00	1	0	1	8	0	8				9	0	9
8:00- 9:00	2	0	2	2	2	4				4	2	6
9:00-10:00	2	0	2	2	0	2				4	0	4
10:00-11:00	5	0	5	4	0	4				9	0	9
11:00-12:00	6	1	7	4	0	4				10	1	11
12:00-13:00	0	0	0	1	0	1				1	0	1
13:00-14:00	3	1	4	1	0	1				4	1	5
14:00-15:00	0	0	0	1	0	1				1	0	1
15:00-16:00	0	0	0	0	0	0				0	0	0
16:00-17:00	7	0	7	0	0	0				7	0	7
17:00-18:00	8	0	8	0	0	0				8	0	8
18:00-19:00	3	0	3	1	0	1				4	0	4
全時間合計	37	2	39	24	2	26				61	4	65

方向 種別 時間帯	ウ			エ						合計		
	歩行者 (人)	自転車 (台)	合計 (人・台)	歩行者 (人)	自転車 (台)	合計 (人・台)	歩行者 (人)	自転車 (台)	合計 (人・台)	歩行者 (人)	自転車 (台)	合計 (人・台)
7:00- 8:00	8	0	8	56	0	56				64	0	64
8:00- 9:00	0	0	0	0	0	0				0	0	0
9:00-10:00	1	0	1	2	0	2				3	0	3
10:00-11:00	1	0	1	1	0	1				2	0	2
11:00-12:00	2	0	2	1	0	1				3	0	3
12:00-13:00	0	0	0	0	0	0				0	0	0
13:00-14:00	0	0	0	0	0	0				0	0	0
14:00-15:00	0	0	0	1	0	1				1	0	1
15:00-16:00	2	0	2	2	0	2				4	0	4
16:00-17:00	0	0	0	0	0	0				0	0	0
17:00-18:00	0	0	0	0	0	0				0	0	0
18:00-19:00	0	0	0	0	0	0				0	0	0
全時間合計	14	0	14	63	0	63				77	0	77

歩行者交通量調査表

調査地点 : No.A 城ヶ掘北交差点

調査年月日 : 平成22年11月16日(火) 天候:晴れ



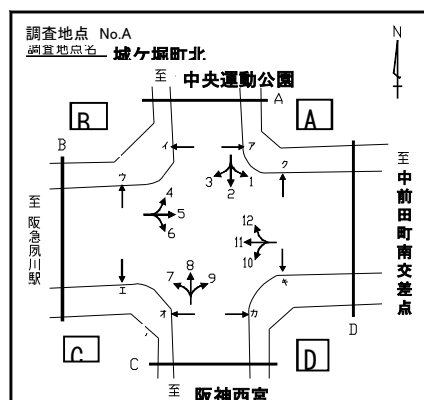
方向 種別 時間帯	ア			イ			合計					
	歩行者 (人)	自転車 (台)	合計 (人・ 台)	歩行者 (人)	自転車 (台)	合計 (人・ 台)	歩行者 (人)	自転車 (台)	合計 (人・ 台)	歩行者 (人)	自転車 (台)	合計 (人・ 台)
7:00- 8:00	15	16	31	18	23	41				33	39	72
8:00- 9:00	26	45	71	19	29	48				45	74	119
9:00-10:00	13	48	61	10	21	31				23	69	92
10:00-11:00	12	38	50	19	27	46				31	65	96
11:00-12:00	23	43	66	13	25	38				36	68	104
12:00-13:00	34	34	68	26	22	48				60	56	116
13:00-14:00	23	35	58	22	31	53				45	66	111
14:00-15:00	19	33	52	16	20	36				35	53	88
15:00-16:00	29	40	69	31	29	60				60	69	129
16:00-17:00	22	64	86	14	55	69				36	119	155
17:00-18:00	27	52	79	25	57	82				52	109	161
18:00-19:00	26	47	73	14	31	45				40	78	118
全時間合計	269	495	764	227	370	597				496	865	1361

方向 種別 時間帯	ウ			エ			合計					
	歩行者 (人)	自転車 (台)	合計 (人・ 台)	歩行者 (人)	自転車 (台)	合計 (人・ 台)	歩行者 (人)	自転車 (台)	合計 (人・ 台)	歩行者 (人)	自転車 (台)	合計 (人・ 台)
7:00- 8:00	20	22	42	99	153	252				119	175	294
8:00- 9:00	27	36	63	60	152	212				87	188	275
9:00-10:00	27	35	62	49	97	146				76	132	208
10:00-11:00	44	115	159	45	133	178				89	248	337
11:00-12:00	48	137	185	53	114	167				101	251	352
12:00-13:00	54	129	183	59	104	163				113	233	346
13:00-14:00	59	84	143	44	80	124				103	164	267
14:00-15:00	56	90	146	45	72	117				101	162	263
15:00-16:00	46	133	179	32	71	103				78	204	282
16:00-17:00	61	159	220	39	131	170				100	290	390
17:00-18:00	81	227	308	60	100	160				141	327	468
18:00-19:00	74	160	234	46	70	116				120	230	350
全時間合計	597	1327	1924	631	1277	1908				1228	2604	3832

歩行者交通量調査表

調査地点 : No.A 城ヶ掘北交差点

調査年月日 : 平成22年11月16日(火) 天候:晴れ



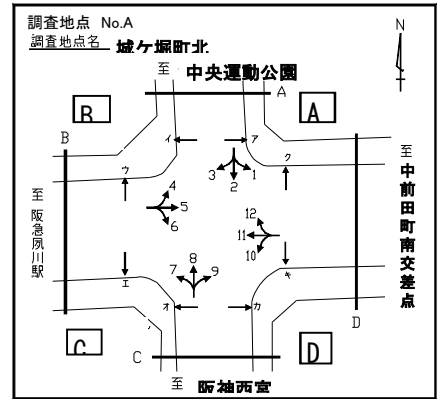
方向 種別 時間帯	ア			イ			合計					
	歩行者 (人)	自転車 (台)	合計 (人・ 台)	歩行者 (人)	自転車 (台)	合計 (人・ 台)	歩行者 (人)	自転車 (台)	合計 (人・ 台)	歩行者 (人)	自転車 (台)	合計 (人・ 台)
19:00-20:00	11	19	30	27	0	27				38	19	57
20:00-21:00	10	16	26	18	0	18				28	16	44
21:00-22:00	6	6	12	22	0	22				28	6	34
22:00-23:00	7	12	19	10	0	10				17	12	29
23:00- 0:00	4	10	14	5	0	5				9	10	19
0:00- 1:00	2	2	4	7	0	7				9	2	11
1:00- 2:00	1	3	4	1	0	1				2	3	5
2:00- 3:00	0	2	2	1	0	1				1	2	3
3:00- 4:00	3	1	4	1	0	1				4	1	5
4:00- 5:00	0	1	1	1	0	1				1	1	2
5:00- 6:00	1	4	5	3	0	3				4	4	8
6:00- 7:00	5	9	14	4	0	4				9	9	18
全時間合計	50	85	135	100	0	100				150	85	235

方向 種別 時間帯	ウ			エ			合計					
	歩行者 (人)	自転車 (台)	合計 (人・ 台)	歩行者 (人)	自転車 (台)	合計 (人・ 台)	歩行者 (人)	自転車 (台)	合計 (人・ 台)	歩行者 (人)	自転車 (台)	合計 (人・ 台)
19:00-20:00	78	97	175	39	29	68				117	126	243
20:00-21:00	74	78	152	38	31	69				112	109	221
21:00-22:00	37	89	126	14	28	42				51	117	168
22:00-23:00	34	47	81	11	11	22				45	58	103
23:00- 0:00	25	29	54	10	10	20				35	39	74
0:00- 1:00	7	15	22	0	1	1				7	16	23
1:00- 2:00	2	6	8	5	2	7				7	8	15
2:00- 3:00	2	3	5	0	2	2				2	5	7
3:00- 4:00	6	4	10	0	2	2				6	6	12
4:00- 5:00	0	4	4	1	3	4				1	7	8
5:00- 6:00	1	3	4	9	11	20				10	14	24
6:00- 7:00	4	15	19	30	29	59				34	44	78
全時間合計	270	390	660	157	159	316				427	549	976

歩行者交通量調査表

調査地点 : No.A 城ヶ掘北交差点

調査年月日 : 平成22年11月16日(火) 天候:晴れ



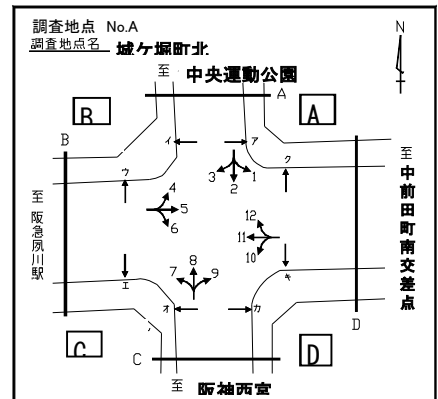
方向 種別 時間帯	才			カ						合計		
	歩行者 (人)	自転車 (台)	合計 (人・ 台)	歩行者 (人)	自転車 (台)	合計 (人・ 台)	歩行者 (人)	自転車 (台)	合計 (人・ 台)	歩行者 (人)	自転車 (台)	合計 (人・ 台)
7:00- 8:00	9	4	13	6	12	18				15	16	31
8:00- 9:00	11	24	35	13	24	37				24	48	72
9:00-10:00	5	15	20	10	19	29				15	34	49
10:00-11:00	13	24	37	5	33	38				18	57	75
11:00-12:00	9	16	25	11	29	40				20	45	65
12:00-13:00	18	19	37	20	23	43				38	42	80
13:00-14:00	9	19	28	19	23	42				28	42	70
14:00-15:00	7	26	33	29	30	59				36	56	92
15:00-16:00	19	34	53	12	28	40				31	62	93
16:00-17:00	8	20	28	15	45	60				23	65	88
17:00-18:00	9	17	26	8	29	37				17	46	63
18:00-19:00	11	30	41	11	15	26				22	45	67
全時間合計	128	248	376	159	310	469				287	558	845

方向 種別 時間帯	キ			ク						合計		
	歩行者 (人)	自転車 (台)	合計 (人・ 台)	歩行者 (人)	自転車 (台)	合計 (人・ 台)	歩行者 (人)	自転車 (台)	合計 (人・ 台)	歩行者 (人)	自転車 (台)	合計 (人・ 台)
7:00- 8:00	35	50	85	16	10	26				51	60	111
8:00- 9:00	34	74	108	13	22	35				47	96	143
9:00-10:00	24	46	70	24	17	41				48	63	111
10:00-11:00	24	38	62	17	36	53				41	74	115
11:00-12:00	25	60	85	18	39	57				43	99	142
12:00-13:00	36	35	71	38	23	61				74	58	132
13:00-14:00	20	35	55	18	42	60				38	77	115
14:00-15:00	23	39	62	36	24	60				59	63	122
15:00-16:00	14	27	41	29	23	52				43	50	93
16:00-17:00	24	42	66	31	53	84				55	95	150
17:00-18:00	23	23	46	35	53	88				58	76	134
18:00-19:00	11	32	43	32	41	73				43	73	116
全時間合計	293	501	794	307	383	690				600	884	1484

歩行者交通量調査表

調査地点 : No.A 城ヶ掘北交差点

調査年月日 : 平成22年11月16日(火) 天候:晴れ



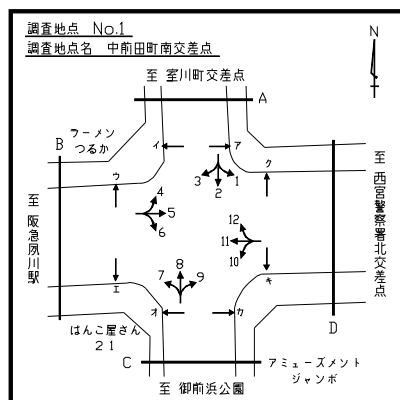
方向 種別 時間帯	才			カ						合計		
	歩行者 (人)	自転車 (台)	合計 (人・ 台)	歩行者 (人)	自転車 (台)	合計 (人・ 台)	歩行者 (人)	自転車 (台)	合計 (人・ 台)	歩行者 (人)	自転車 (台)	合計 (人・ 台)
19:00-20:00	7	20	27	16	20	36				23	40	63
20:00-21:00	13	15	28	17	9	26				30	24	54
21:00-22:00	12	9	21	4	10	14				16	19	35
22:00-23:00	10	5	15	7	2	9				17	7	24
23:00- 0:00	1	2	3	0	7	7				1	9	10
0:00- 1:00	5	3	8	1	4	5				6	7	13
1:00- 2:00	3	1	4	1	1	2				4	2	6
2:00- 3:00	0	0	0	0	0	0				0	0	0
3:00- 4:00	0	1	1	0	0	0				0	1	1
4:00- 5:00	1	1	2	1	0	1				2	1	3
5:00- 6:00	1	2	3	0	1	1				1	3	4
6:00- 7:00	2	1	3	5	4	9				7	5	12
全時間合計	55	60	115	52	58	110				107	118	225

方向 種別 時間帯	キ			ク						合計		
	歩行者 (人)	自転車 (台)	合計 (人・ 台)	歩行者 (人)	自転車 (台)	合計 (人・ 台)	歩行者 (人)	自転車 (台)	合計 (人・ 台)	歩行者 (人)	自転車 (台)	合計 (人・ 台)
19:00-20:00	14	25	39	19	35	54				33	60	93
20:00-21:00	19	6	25	25	25	50				44	31	75
21:00-22:00	12	5	17	10	18	28				22	23	45
22:00-23:00	9	14	23	19	13	32				28	27	55
23:00- 0:00	3	5	8	6	11	17				9	16	25
0:00- 1:00	1	2	3	5	5	10				6	7	13
1:00- 2:00	0	1	1	0	1	1				0	2	2
2:00- 3:00	0	3	3	1	1	2				1	4	5
3:00- 4:00	2	3	5	0	1	1				2	4	6
4:00- 5:00	2	1	3	0	3	3				2	4	6
5:00- 6:00	2	4	6	2	2	4				4	6	10
6:00- 7:00	16	8	24	4	0	4				20	8	28
全時間合計	80	77	157	91	115	206				171	192	363

歩行者交通量調査表

調査地点 : No.B 中前田町南交差点

調査年月日 : 平成22年11月16日(火) 天候:晴れ



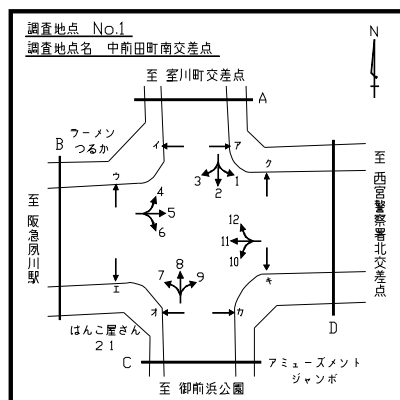
方向 種別 別時間帯	ア			イ			合計					
	歩行者 (人)	自転車 (台)	合計 (人・ 台)	歩行者 (人)	自転車 (台)	合計 (人・ 台)	歩行者 (人)	自転車 (台)	合計 (人・ 台)	歩行者 (人)	自転車 (台)	合計 (人・ 台)
7:00- 8:00	12	27	39	39	12	51				51	39	90
8:00- 9:00	11	37	48	32	25	57				43	62	105
9:00-10:00	21	43	64	9	20	29				30	63	93
10:00-11:00	13	48	61	14	22	36				27	70	97
11:00-12:00	9	15	24	10	14	24				19	29	48
12:00-13:00	4	21	25	6	18	24				10	39	49
13:00-14:00	21	45	66	16	28	44				37	73	110
14:00-15:00	18	29	47	9	15	24				27	44	71
15:00-16:00	31	49	80	14	21	35				45	70	115
16:00-17:00	31	76	107	16	42	58				47	118	165
17:00-18:00	16	44	60	14	42	56				30	86	116
18:00-19:00	19	38	57	10	32	42				29	70	99
全時間合計	206	472	678	189	291	480				395	763	1158

方向 種別 別時間帯	ウ			エ			合計					
	歩行者 (人)	自転車 (台)	合計 (人・ 台)	歩行者 (人)	自転車 (台)	合計 (人・ 台)	歩行者 (人)	自転車 (台)	合計 (人・ 台)	歩行者 (人)	自転車 (台)	合計 (人・ 台)
7:00- 8:00	12	22	34	53	79	132				65	101	166
8:00- 9:00	22	24	46	53	130	183				75	154	229
9:00-10:00	10	30	40	25	75	100				35	105	140
10:00-11:00	7	43	50	24	45	69				31	88	119
11:00-12:00	17	33	50	28	32	60				45	65	110
12:00-13:00	66	50	116	60	40	100				126	90	216
13:00-14:00	18	47	65	20	42	62				38	89	127
14:00-15:00	13	32	45	16	27	43				29	59	88
15:00-16:00	6	34	40	12	25	37				18	59	77
16:00-17:00	21	69	90	15	33	48				36	102	138
17:00-18:00	31	104	135	18	37	55				49	141	190
18:00-19:00	17	55	72	32	39	71				49	94	143
全時間合計	240	543	783	356	604	960				596	1147	1743

歩行者交通量調査表

調査地点 : No.B 中前田町南交差点

調査年月日 : 平成22年11月16日(火) 天候:晴れ



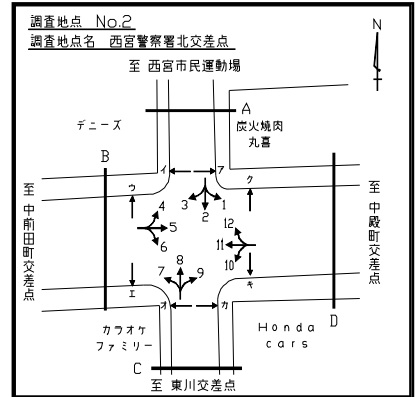
方向 種別 別時間帯	オ			カ						合計		
	歩行者 (人)	自転車 (台)	合計 (人・ 台)	歩行者 (人)	自転車 (台)	合計 (人・ 台)	歩行者 (人)	自転車 (台)	合計 (人・ 台)	歩行者 (人)	自転車 (台)	合計 (人・ 台)
7:00- 8:00	22	9	31	27	35	62				49	44	93
8:00- 9:00	40	30	70	19	35	54				59	65	124
9:00-10:00	23	43	66	12	29	41				35	72	107
10:00-11:00	5	18	23	11	28	39				16	46	62
11:00-12:00	17	24	41	11	24	35				28	48	76
12:00-13:00	38	21	59	45	21	66				83	42	125
13:00-14:00	20	48	68	18	27	45				38	75	113
14:00-15:00	18	34	52	11	32	43				29	66	95
15:00-16:00	17	52	69	17	24	41				34	76	110
16:00-17:00	17	45	62	18	36	54				35	81	116
17:00-18:00	15	46	61	31	36	67				46	82	128
18:00-19:00	15	37	52	24	31	55				39	68	107
全時間合計	247	407	654	244	358	602				491	765	1256

方向 種別 別時間帯	キ			ク						合計		
	歩行者 (人)	自転車 (台)	合計 (人・ 台)	歩行者 (人)	自転車 (台)	合計 (人・ 台)	歩行者 (人)	自転車 (台)	合計 (人・ 台)	歩行者 (人)	自転車 (台)	合計 (人・ 台)
7:00- 8:00	42	131	173	13	31	44				55	162	217
8:00- 9:00	37	116	153	25	41	66				62	157	219
9:00-10:00	15	59	74	19	22	41				34	81	115
10:00-11:00	8	53	61	20	38	58				28	91	119
11:00-12:00	23	35	58	10	27	37				33	62	95
12:00-13:00	25	44	69	23	35	58				48	79	127
13:00-14:00	17	41	58	19	36	55				36	77	113
14:00-15:00	22	42	64	10	46	56				32	88	120
15:00-16:00	10	45	55	22	29	51				32	74	106
16:00-17:00	32	36	68	19	62	81				51	98	149
17:00-18:00	24	49	73	46	91	137				70	140	210
18:00-19:00	19	29	48	16	67	83				35	96	131
全時間合計	274	680	954	242	525	767				516	1205	1721

歩行者交通量調査表

調査地点 : No.C 西宮警察署北交差点

調査年月日 : 平成22年11月16日(火) 天候:晴れ



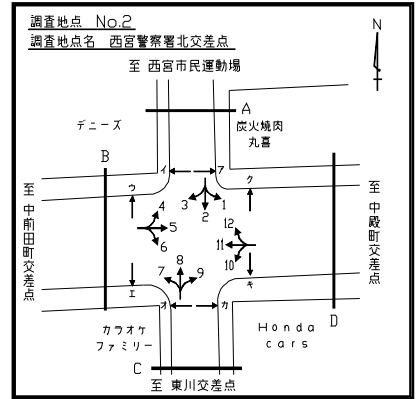
方向 種別 時間帯	ア			イ			合計					
	歩行者 (人)	自転車 (台)	合計 (人・ 台)	歩行者 (人)	自転車 (台)	合計 (人・ 台)	歩行者 (人)	自転車 (台)	合計 (人・ 台)	歩行者 (人)	自転車 (台)	合計 (人・ 台)
7:00- 8:00	18	26	44	14	11	25				32	37	69
8:00- 9:00	10	33	43	15	22	37				25	55	80
9:00-10:00	14	43	57	11	17	28				25	60	85
10:00-11:00	17	48	65	13	16	29				30	64	94
11:00-12:00	12	42	54	7	26	33				19	68	87
12:00-13:00	20	48	68	18	25	43				38	73	111
13:00-14:00	11	54	65	13	25	38				24	79	103
14:00-15:00	6	33	39	9	26	35				15	59	74
15:00-16:00	10	33	43	10	29	39				20	62	82
16:00-17:00	21	80	101	13	52	65				34	132	166
17:00-18:00	17	65	82	15	44	59				32	109	141
18:00-19:00	21	54	75	16	29	45				37	83	120
全時間合計	177	559	736	154	322	476				331	881	1212

方向 種別 時間帯	ウ			エ			合計					
	歩行者 (人)	自転車 (台)	合計 (人・ 台)	歩行者 (人)	自転車 (台)	合計 (人・ 台)	歩行者 (人)	自転車 (台)	合計 (人・ 台)	歩行者 (人)	自転車 (台)	合計 (人・ 台)
7:00- 8:00	5	27	32	16	39	55				21	66	87
8:00- 9:00	13	40	53	27	69	96				40	109	149
9:00-10:00	14	20	34	11	30	41				25	50	75
10:00-11:00	11	19	30	16	33	49				27	52	79
11:00-12:00	9	13	22	16	20	36				25	33	58
12:00-13:00	15	14	29	27	27	54				42	41	83
13:00-14:00	16	29	45	19	21	40				35	50	85
14:00-15:00	9	31	40	19	24	43				28	55	83
15:00-16:00	21	35	56	14	25	39				35	60	95
16:00-17:00	21	42	63	23	27	50				44	69	113
17:00-18:00	12	34	46	22	28	50				34	62	96
18:00-19:00	14	34	48	4	29	33				18	63	81
全時間合計	160	338	498	214	372	586				374	710	1084

歩行者交通量調査表

調査地点 : No.C 西宮警察署北交差点

調査年月日 : 平成22年11月16日(火) 天候:晴れ



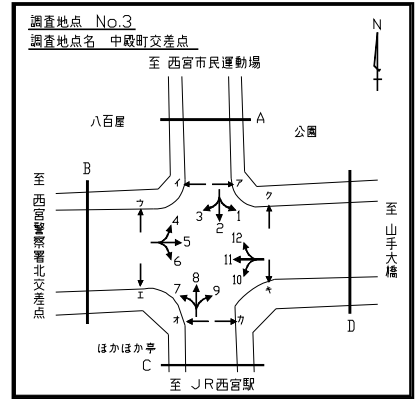
方向 種別 別時間帯	オ			カ						合計		
	歩行者 (人)	自転車 (台)	合計 (人・ 台)	歩行者 (人)	自転車 (台)	合計 (人・ 台)	歩行者 (人)	自転車 (台)	合計 (人・ 台)	歩行者 (人)	自転車 (台)	合計 (人・ 台)
7:00- 8:00	22	18	40	40	46	86				62	64	126
8:00- 9:00	24	39	63	19	37	56				43	76	119
9:00-10:00	13	36	49	12	20	32				25	56	81
10:00-11:00	7	38	45	7	44	51				14	82	96
11:00-12:00	14	21	35	17	17	34				31	38	69
12:00-13:00	14	34	48	41	26	67				55	60	115
13:00-14:00	17	52	69	9	34	43				26	86	112
14:00-15:00	10	36	46	18	17	35				28	53	81
15:00-16:00	18	47	65	19	24	43				37	71	108
16:00-17:00	14	49	63	14	34	48				28	83	111
17:00-18:00	13	46	59	29	38	67				42	84	126
18:00-19:00	15	55	70	20	29	49				35	84	119
全時間合計	181	471	652	245	366	611				426	837	1263

方向 種別 別時間帯	キ			ク						合計		
	歩行者 (人)	自転車 (台)	合計 (人・ 台)	歩行者 (人)	自転車 (台)	合計 (人・ 台)	歩行者 (人)	自転車 (台)	合計 (人・ 台)	歩行者 (人)	自転車 (台)	合計 (人・ 台)
7:00- 8:00	16	11	27	60	90	150				76	101	177
8:00- 9:00	30	18	48	46	111	157				76	129	205
9:00-10:00	12	22	34	30	42	72				42	64	106
10:00-11:00	7	24	31	15	31	46				22	55	77
11:00-12:00	13	21	34	12	28	40				25	49	74
12:00-13:00	18	23	41	12	23	35				30	46	76
13:00-14:00	16	28	44	17	31	48				33	59	92
14:00-15:00	15	24	39	11	32	43				26	56	82
15:00-16:00	25	24	49	17	41	58				42	65	107
16:00-17:00	14	32	46	18	26	44				32	58	90
17:00-18:00	9	30	39	13	26	39				22	56	78
18:00-19:00	17	35	52	10	17	27				27	52	79
全時間合計	192	292	484	261	498	759				453	790	1243

歩行者交通量調査表

調査地点 : No.D 中殿町交差点

調査年月日 : 平成22年11月16日(火) 天候:晴れ



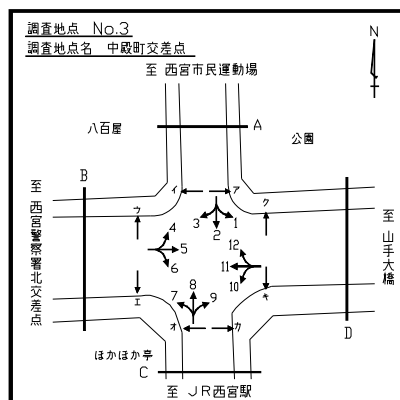
方向 種別 時間帯	ア			イ			合計					
	歩行者 (人)	自転車 (台)	合計 (人・ 台)	歩行者 (人)	自転車 (台)	合計 (人・ 台)	歩行者 (人)	自転車 (台)	合計 (人・ 台)	歩行者 (人)	自転車 (台)	合計 (人・ 台)
7:00- 8:00	23	28	51	4	16	20				27	44	71
8:00- 9:00	21	52	73	11	27	38				32	79	111
9:00-10:00	14	44	58	7	26	33				21	70	91
10:00-11:00	21	69	90	5	22	27				26	91	117
11:00-12:00	16	49	65	2	25	27				18	74	92
12:00-13:00	11	45	56	6	26	32				17	71	88
13:00-14:00	10	47	57	7	33	40				17	80	97
14:00-15:00	11	27	38	10	27	37				21	54	75
15:00-16:00	19	60	79	10	33	43				29	93	122
16:00-17:00	21	70	91	5	51	56				26	121	147
17:00-18:00	15	71	86	6	49	55				21	120	141
18:00-19:00	20	47	67	5	31	36				25	78	103
全時間合計	202	609	811	78	366	444				280	975	1255

方向 種別 時間帯	ウ			エ			合計					
	歩行者 (人)	自転車 (台)	合計 (人・ 台)	歩行者 (人)	自転車 (台)	合計 (人・ 台)	歩行者 (人)	自転車 (台)	合計 (人・ 台)	歩行者 (人)	自転車 (台)	合計 (人・ 台)
7:00- 8:00	35	44	79	34	90	124				69	134	203
8:00- 9:00	49	39	88	42	119	161				91	158	249
9:00-10:00	32	27	59	29	63	92				61	90	151
10:00-11:00	27	38	65	21	61	82				48	99	147
11:00-12:00	20	50	70	21	37	58				41	87	128
12:00-13:00	43	42	85	15	49	64				58	91	149
13:00-14:00	14	47	61	16	47	63				30	94	124
14:00-15:00	21	38	59	27	34	61				48	72	120
15:00-16:00	32	40	72	25	31	56				57	71	128
16:00-17:00	36	73	109	30	42	72				66	115	181
17:00-18:00	38	102	140	26	52	78				64	154	218
18:00-19:00	61	105	166	17	33	50				78	138	216
全時間合計	408	645	1053	303	658	961				711	1303	2014

歩行者交通量調査表

調査地点 : No.D 中殿町交差点

調査年月日 : 平成22年11月16日(火) 天候:晴れ



方向 種別 時間帯	才			カ						合計		
	歩行者 (人)	自転車 (台)	合計 (人・ 台)	歩行者 (人)	自転車 (台)	合計 (人・ 台)	歩行者 (人)	自転車 (台)	合計 (人・ 台)	歩行者 (人)	自転車 (台)	合計 (人・ 台)
7:00- 8:00	18	30	48	40	42	82				58	72	130
8:00- 9:00	28	54	82	31	40	71				59	94	153
9:00-10:00	8	44	52	26	26	52				34	70	104
10:00-11:00	12	36	48	6	30	36				18	66	84
11:00-12:00	11	40	51	8	23	31				19	63	82
12:00-13:00	19	48	67	20	36	56				39	84	123
13:00-14:00	8	65	73	5	44	49				13	109	122
14:00-15:00	16	49	65	17	29	46				33	78	111
15:00-16:00	11	52	63	14	34	48				25	86	111
16:00-17:00	12	58	70	19	44	63				31	102	133
17:00-18:00	15	59	74	24	32	56				39	91	130
18:00-19:00	25	69	94	21	35	56				46	104	150
全時間合計	183	604	787	231	415	646				414	1019	1433

方向 種別 時間帯	キ			ク						合計		
	歩行者 (人)	自転車 (台)	合計 (人・ 台)	歩行者 (人)	自転車 (台)	合計 (人・ 台)	歩行者 (人)	自転車 (台)	合計 (人・ 台)	歩行者 (人)	自転車 (台)	合計 (人・ 台)
7:00- 8:00	31	16	47	111	189	300				142	205	347
8:00- 9:00	23	27	50	98	168	266				121	195	316
9:00-10:00	20	17	37	31	67	98				51	84	135
10:00-11:00	16	14	30	25	37	62				41	51	92
11:00-12:00	7	24	31	21	24	45				28	48	76
12:00-13:00	19	20	39	14	26	40				33	46	79
13:00-14:00	12	22	34	12	26	38				24	48	72
14:00-15:00	14	23	37	16	25	41				30	48	78
15:00-16:00	14	37	51	19	32	51				33	69	102
16:00-17:00	23	46	69	34	41	75				57	87	144
17:00-18:00	30	54	84	34	42	76				64	96	160
18:00-19:00	42	71	113	33	27	60				75	98	173
全時間合計	251	371	622	448	704	1152				699	1075	1774