

承 諾 書

この書面に記載の通り建築基準法第 42 条 (第 1 項第 3 号 ・ 第 2 項) 道路の
(変更 ・ 廃止) を承諾します。

平成 年 月 日

代表者 住所

氏名 印

平面図 (敷地の区域 ----- ・ 地番界 $\uparrow\uparrow\uparrow\uparrow$ ・ 道路変更 ・ 廃止部分 **——** (赤線))

道路の幅員	m	道路の延長	m	道路の面積	m ²
土地の所在地	権利の別	住 所	氏 名	実印	
	土地 家屋				
	土地 家屋				
	土地 家屋				
	土地 家屋				
	土地 家屋				
	土地 家屋				
	土地 家屋				

図面作成者 住所 ・ 氏名 印

断面図

求積図

付近見取図 (赤色 道路変更 ・ 廃止部分)

字限図 (赤線 道路変更 ・ 廃止部分)

承諾書

この書面に記載の通り建築基準法第42条（第1項第3号・第2項）道路の
（変更・**廃止**）を承諾します。

平成18年 7月 1日

代表者 住所 西宮市 町3-3

氏名 西宮 二郎

印

道路の幅員	4.0m	道路の延長	43.8m	道路の面積	174.8㎡
-------	------	-------	-------	-------	--------

土地の所在地(地番)	権利の別	住所	氏名	実印
西宮市 町15-1	土地 家屋 所有権	西宮市 町3-11	西宮 一郎	実印
西宮市 町15-2	土地 家屋 所有権	西宮市 町3-1	西宮 二郎	実印
西宮市 町15-3	土地 家屋 所有権	西宮市 町3-2	西宮 三郎	実印
西宮市 町15-3	土地 家屋 抵当権	神戸市中央区 町12-1	株式会社 六湛寺銀行	実印
西宮市 町15-4	土地 家屋 所有権	西宮市 町3-4	西宮 五郎	実印
西宮市 町15-8	土地 家屋 借地権 家屋 所有権	西宮市 町3-10	西宮 花子	実印
西宮市 町15-8	土地 家屋 所有権	西宮市 町2丁目5-1	兵庫 太郎	実印

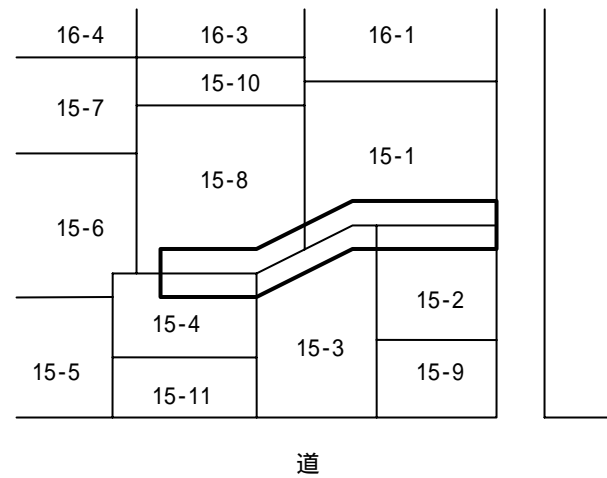
図面作成者
住所・氏名

印

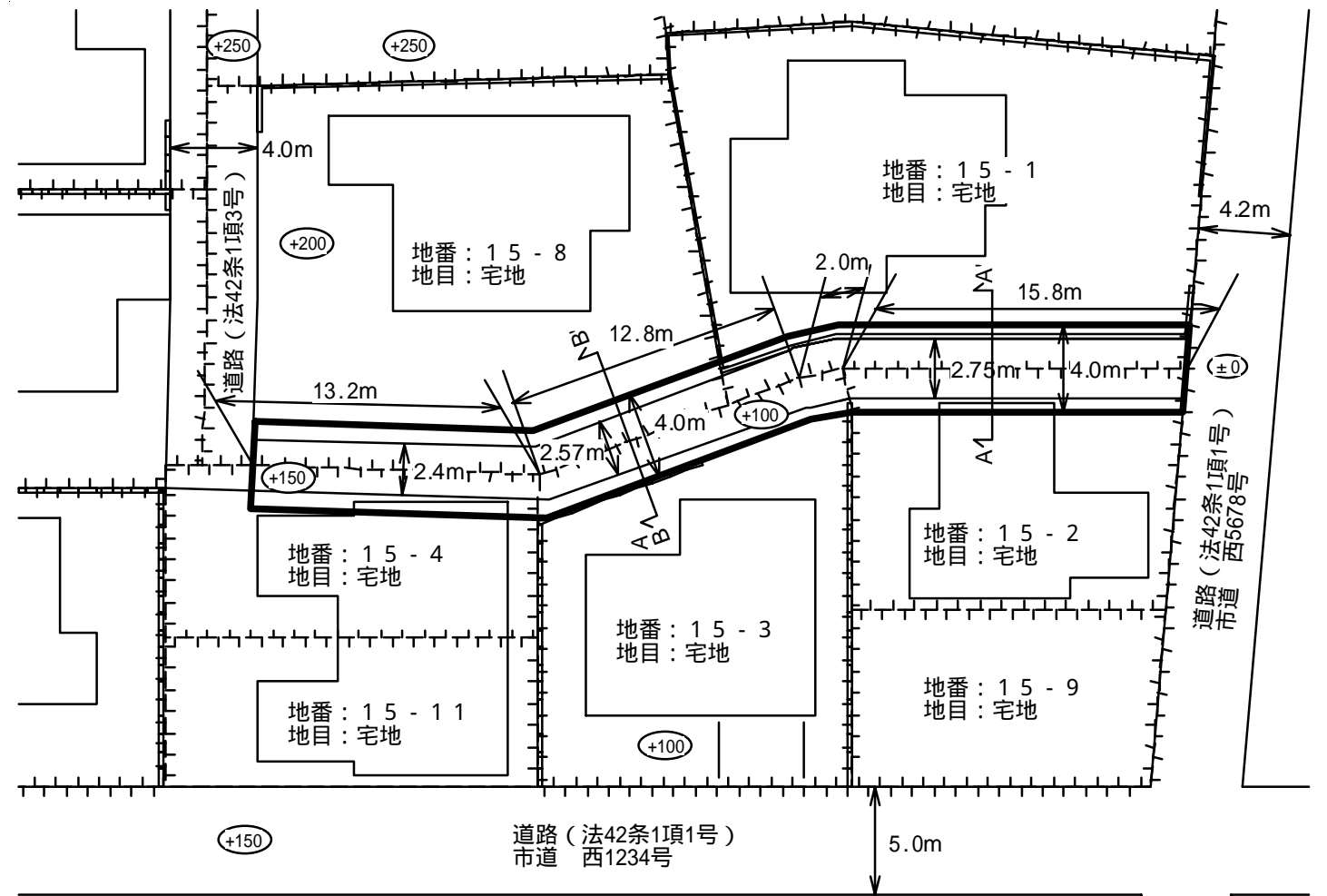
付近見取図 (赤色 道路変更・廃止部分)



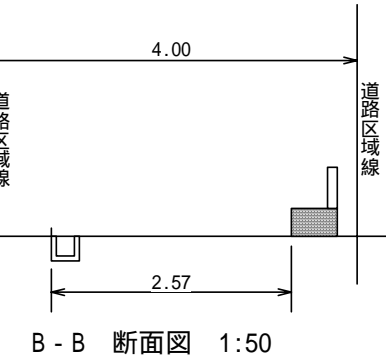
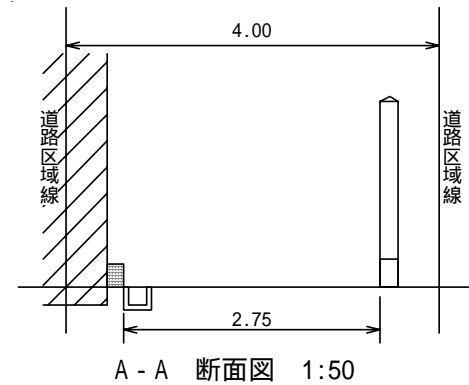
字限図 (赤線 道路変更・廃止部分)



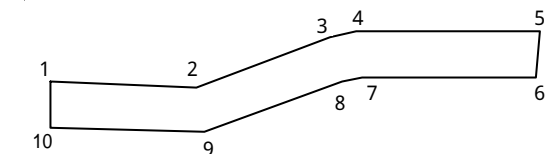
平面図 (敷地の区域-----・地番界---道路変更・廃止部分——(赤線))



断面図



求積図



道路求積図 1:300

No.	Xn	Yn	(Xn+1-Xn-1)Yn
1			
2			
3			
4			
5			
6			
7			
8			
9			
10			
倍面積			
面積			

道路求積表 1:300

座標求積・三斜求積
どちらでも可